



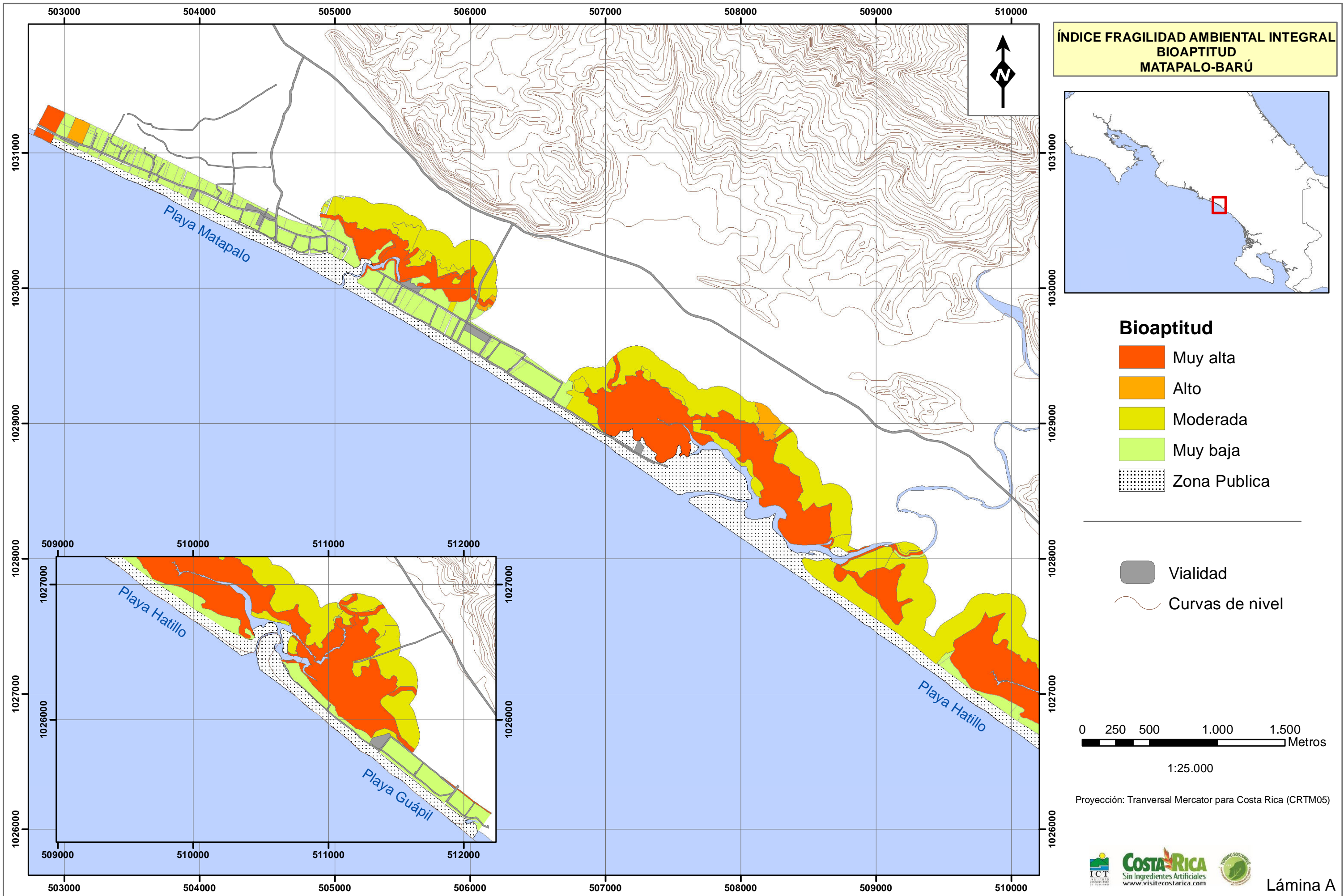
COSTA RICA
Sin Ingredientes Artificiales
www.visitecostarica.com



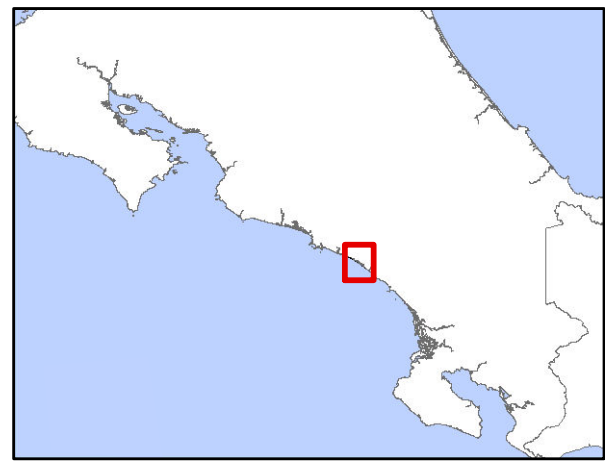
ANÁLISIS FÍSICO AMBIENTAL

RESOLUCIÓN N°2139-2010-SETENA

**PLAYAS MATAPALO-BARÚ, AGUIRRE, PUNTARENAS
PROPUESTA PLAN REGULADOR INTEGRAL**

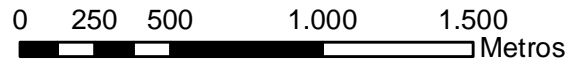


**ÍNDICE FRAGILIDAD AMBIENTAL INTEGRAL
BIOAPTITUD
MATAPALO-BARÚ**



- Bioaptitud**
- Muy alta
 - Alto
 - Moderada
 - Muy baja
 - Zona Publica

- Vialidad
- Curvas de nivel

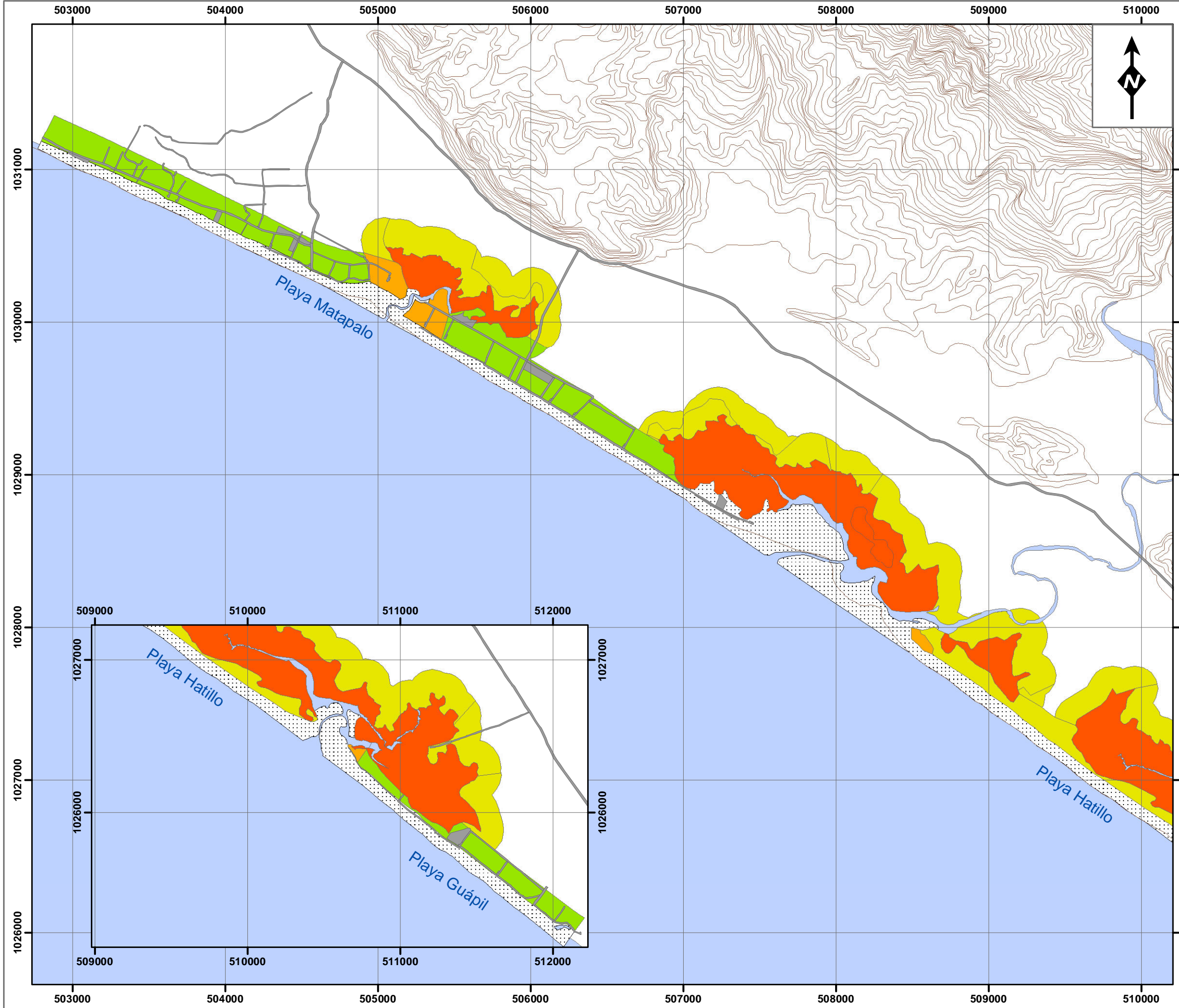
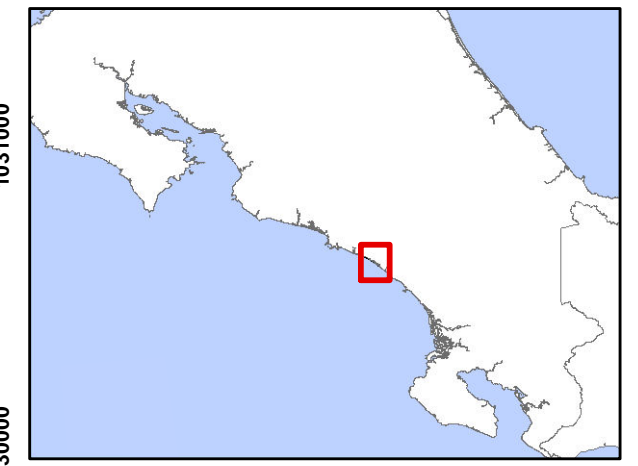


1:25.000

Proyección: Transversal Mercator para Costa Rica (CRTM05)




**ÍNDICE FRAGILIDAD AMBIENTAL INTEGRAL
ANTROPOAPTITUD
MATAPALO-BARÚ**



Antropoaptitud

- Muy Alta
- Alta
- Moderada
- Baja
- Zona Publica

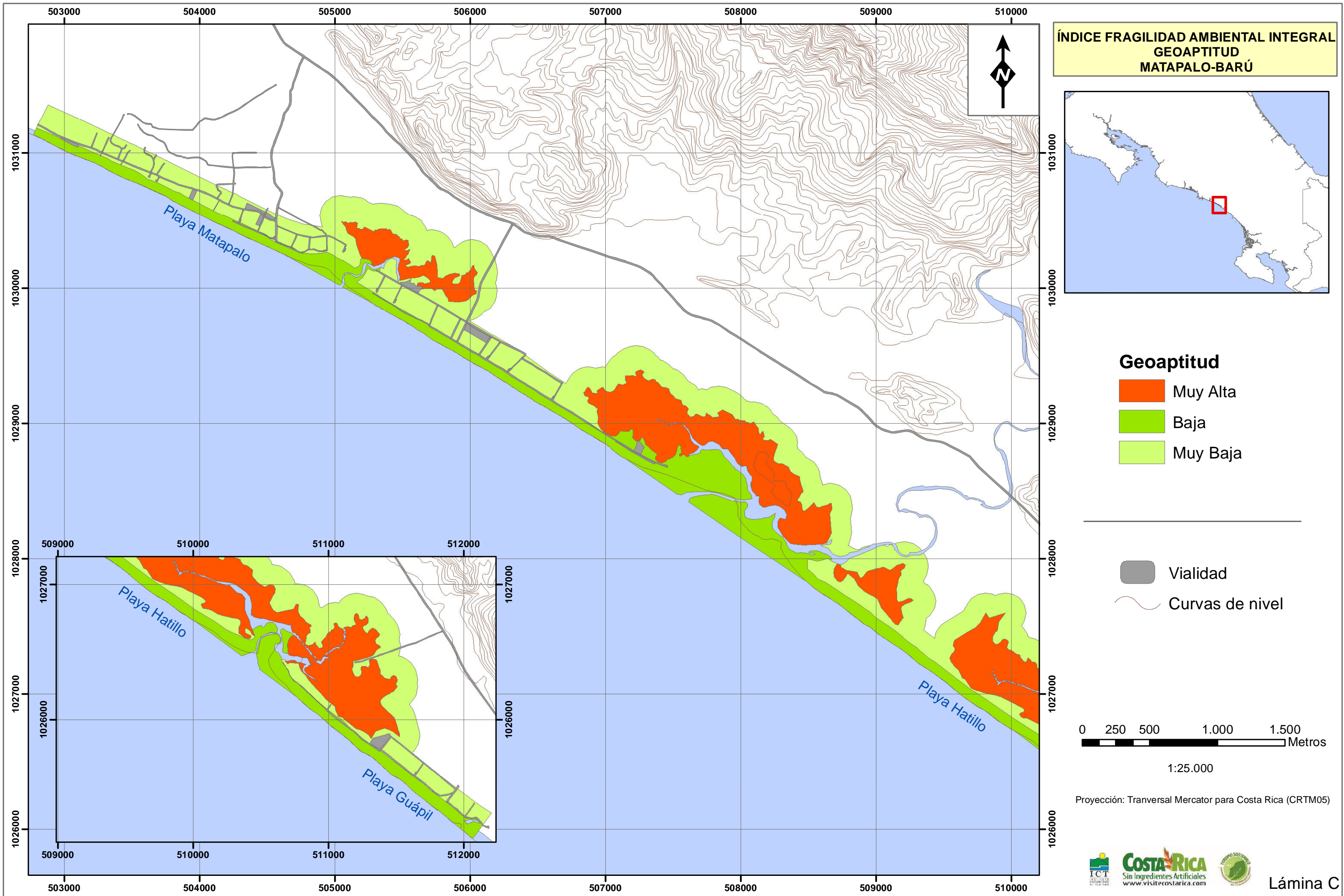
- Vialidad
- Curvas de nivel



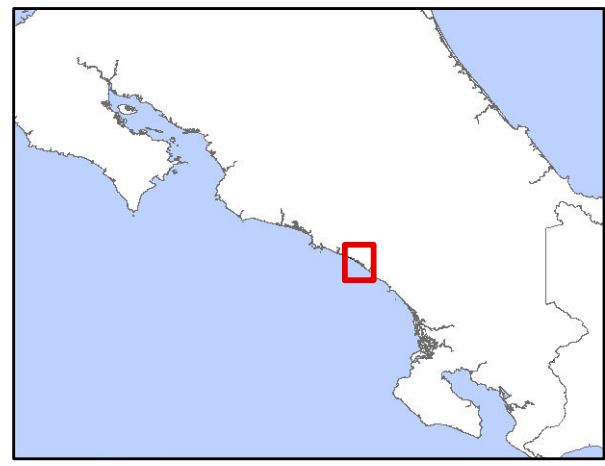
1:25.000

Proyección: Transversal Mercator para Costa Rica (CRTM05)





**ÍNDICE FRAGILIDAD AMBIENTAL INTEGRAL
GEOAPTITUD
MATAPALO-BARÚ**



Geoaptitud

- Muy Alta
- Baja
- Muy Baja

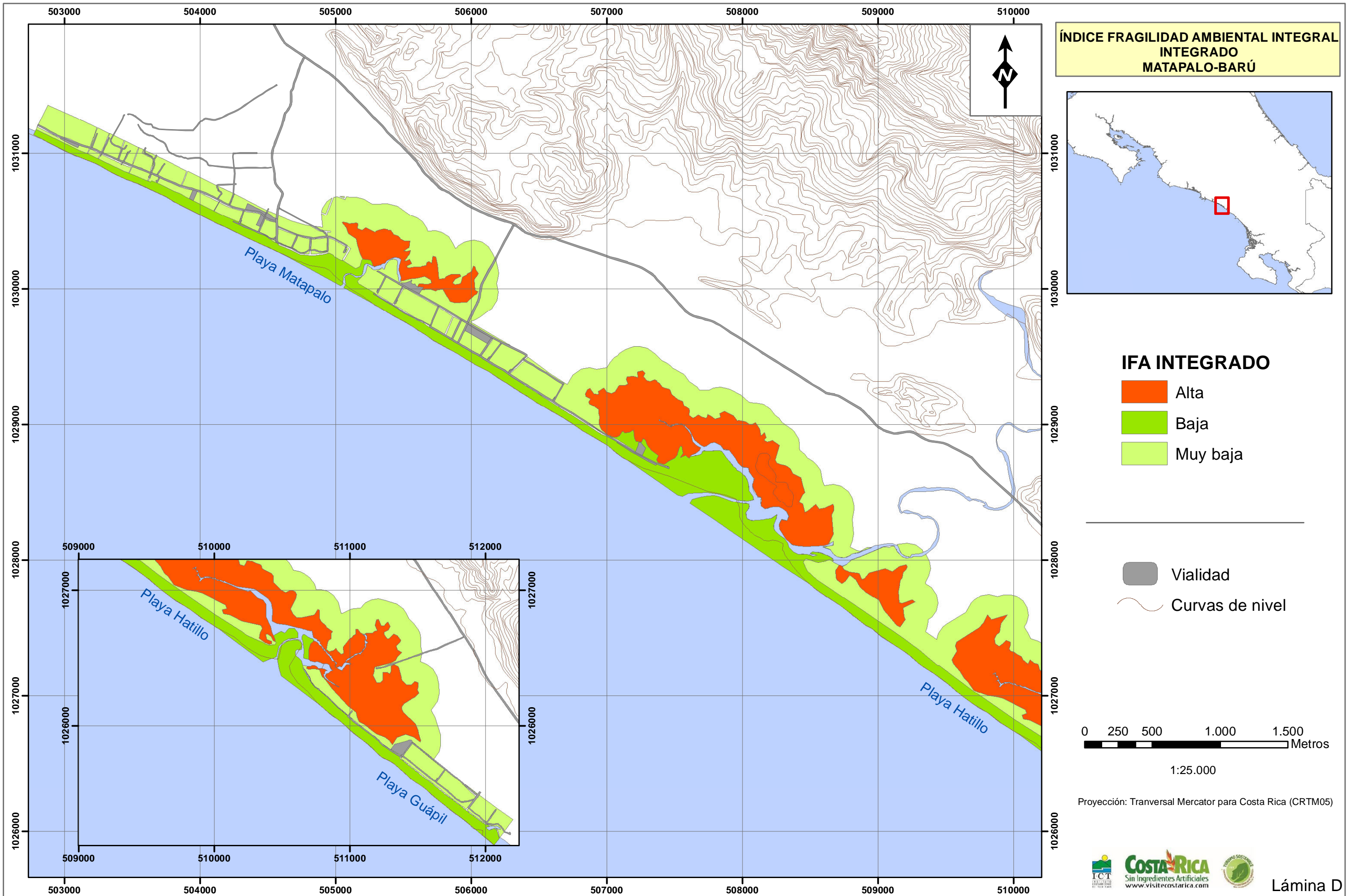
- Vialidad
- Curvas de nivel

0 250 500 1.000 1.500 Metros

1:25.000

Proyección: Transversal Mercator para Costa Rica (CRTM05)





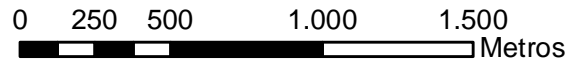
**ÍNDICE FRAGILIDAD AMBIENTAL INTEGRAL
INTEGRADO
MATAPALO-BARÚ**



IFA INTEGRADO

- Alta
- Baja
- Muy baja

- Vialidad
- Curvas de nivel



1:25.000

Proyección: Transversal Mercator para Costa Rica (CRTM05)

