

# Guía Turística Cultural de

# Turrialba

RURALMENTE *auténtico*





¡Date la oportunidad de redescubrir Turrialba y Jiménez, un destino,

## "Ruralmente auténtico!"

Turrialba-Jiménez es un destino encantador, que le ofrece al turista la oportunidad de disfrutar en un territorio de una diversidad de atractivos y actividades turísticas para disfrutar intensamente.

La zona ofrece un volcán activo impresionante, ríos limpios y retadores, uno de los patrimonios arqueológicos más importantes del país, el "**Monumento Nacional Guayabo**", hermosos paisajes y potreros de una variedad de verdes maravillosos, plantaciones agrícolas de café, caña, hortalizas, producción de leche, una gastronomía costarricense deliciosa, la cual incluye el reconocido queso Turrialba.

La región ofrece al turista una gran gama de actividades para hacer y disfrutar de la zona; se pueden realizar caminatas hacia el volcán y recorrer el maravilloso Monumento Nacional Guayabo, disfrutar de actividades de aventura como **kayak, canopy, rappel, ciclismo de montaña, paseos a caballo, disfrutar de comunidades rurales pintorescas y auténticas, del avistamiento de aves y por supuesto de su maravillosa gastronomía local.**

Turrialba es un pueblo cuyo origen se remonta a los indígenas Cabécares, con sus cantos y bailes ancestrales y el oficio de la cestería. En Turrialba-Jiménez encontrarás oficios tradicionales como la elaboración artesanal de **queso, trapicheros, talabarteros, mascareros, las cocineras de Santa Cruz, artesanos locales, costureras, alfareras, talladores en madera, rezadores, rondallas y músicos.**

Una parte importante de la cocina de Turrialba es a base de queso: el **chicharrón de queso y las tortillas de queso**. También es característico el arracache, el mondongo, los gallos de ternero y el pozol. Por influencia del Caribe se sirve el "**rice and beans**" y en la cocina indígena se destaca el "**jaba-jaba**".

Los movimientos artísticos (primordialmente la poesía) se constituyen en un recurso intangible importante. Destacan figuras de la poesía nacional como **Marco Aguilar, Laureno Albán y Jorge Debravo**, quienes fundaron en la década de los 60 el Círculo de Poetas Turrialbeños. También se debe mencionar otros de más reciente producción como **Juan Carlos Olivas y Erick Gil Salas** quien ganó el premio Aquileo J. Echeverría 2007-2008, entre otros.

Las comunidades cuentan con gran cantidad de festividades como las fiestas patronales, el **Cantonato, el Festival Rescatando Tradiciones, el Festival del Turismo y el Festival Gastronómico Santa Cruz**. Entre las muchas ferias están la **Feria del Café y el Festival Raíces del Café, Feria San Buenaventura, Feria del Queso y la Feria del Pejibaye**.

La cultura cabécar festeja la ceremonia del **Maíz, el Encuentro Cabécar y las Historias Ancestrales**.

## Contenidos

Mapa Turrialba.....	4
Agenda Cultural.....	6
Gastronomía.....	6
Artesanías.....	7
Ferias.....	8
Artes tradicionales o contemporáneas del espectáculo.....	12
Infraestructura con valor patrimonial.....	13
Tours.....	18
Turismo rural y turismo rural comunitario.....	19
Rafting.....	22
Zonas protegidas.....	24
M.N. Guayabo.....	24
P.N. Volcán Turrialba.....	26
P.N. Volcán Irazú.....	27
CATIE.....	28
P.N. Barbilla.....	29
P.N. Tapantí.....	30
Reserva Forestal Río Macho.....	31
Reserva Forestal La Marta.....	32
Reserva Biológica El Copal.....	33
Reserva Biológica Espino Blanco.....	34
Reserva Forestal Rancho Naturalista.....	35
Pacuare Lodge.....	36
Directorio de servicios.....	37
Información de aeropuertos.....	37
Ruta nacional de observación de aves, Turrialba.....	38

Créditos de Fotografías de portada:



Jennifer Salas Vargas



Andrés García Lachner



Alejandro Calderón Aguilar



Cámara de Turismo Turrialba



ICT



Explornatura

# 10 cosas que todo turista debe ver y hacer en Jiménez - Turrialba

## 1

Visitar Monumento Nacional Guayabo

Foto: Adrián Alvarado Rivera

## 2

Sentir la adrenalina del Rafting en el Río Pacuare

Cortesía: Explornatura

## 3

Aprender en Centro Agronómico Tropical de Investigación y Enseñanza (CATIE) sobre la agricultura, manejo, conservación y uso sostenible de los recursos naturales.

Foto: Danny Alvarado Solano

## 4

Observar aves, reptiles y anfibios

Cortesía: Jardín Botánico CATIE

## 5

Degustar el queso Turrialba y sus derivados

Cortesía: Jardín Botánico CATIE

## 6

Disfrutar de las actividades de aventura (senderismo, ciclismo de montaña y ruta, canyoning y rappel)

Cortesía: Serendipity Adventure

## 7

Conocer los procesos de producción del café, caña de azúcar, el cultivo del cacao y la ganadería

Cortesía: Jardín Botánico CATIE

## 8

Ciclismo de ruta y de Montaña

Cortesía: Jardín Botánico CATIE

## 9

Contemplar y disfrutar del Volcán Turrialba y sus alrededores

Foto: Adrián Alvarado Rivera

## 10

Asistir a clases de cocina tradicional turrialbeña

Cortesía: Hotel Villa Florencia



# Mapa de actividades culturales y turísticas

## PATRIMONIO CULTURAL

- Gastronomía**  
Una parte importante de la cocina de Turrialba es a base de queso: el chicharrón de queso y las tortillas de queso. También es característico el arracache, el mondongo, los gallos de ternero y el pozol. Por influencia del Caribe el "rice and beans" y en la cocina indígena se destaca el "jaba-jaba". [Leer más](#)
- Artesanía**  
Se ejercen oficios tradicionales como la elaboración artesanal de queso, trapicheros, talabarteros, mascareros, las cocineras de Santa Cruz, artesanos locales, costureras, alfareros, poetas y músicos. Se trabaja el bambú. Las comunidades indígenas guardan el oficio de la cestería. [Leer más](#)
- Poesía**  
Destacan figuras de la poesía nacional como Marco Aguilar, Laureno Albán y Jorge Debravo que fundaron en la década de los 60 el Círculo de Poetas Turrialbeños. Además Erick Gil Salas, Juan Carlos Olivas y otros de reciente producción. [Leer más](#)
- Festividades**  
Gran cantidad de festividades como las fiestas patronales, el cantonato, el Festival Rescatando Tradiciones, el Festival del Turismo y el Festival Gastronómico Santa Cruz. Entre las muchas ferias están la Feria del Café y el Festival Raíces del Café, Feria OVOP, Feria San Buenaventura, Feria del Queso y la Feria del Pejibaye. La cultura Cabécar festeja la ceremonia del Maíz, el Encuentro Cabécar y las Historias ancestrales, entre otros. [Leer más](#)
- Monumento Nacional Guayabo**  
Un misterio con miles de años de antigüedad espera su descubrimiento en el Valle Central de Costa Rica. El Monumento Nacional Guayabo, justo al noreste de la ciudad de Turrialba, está situado en la exuberante ladera del activo Volcán Turrialba. [Leer más](#)
- Cultura del Café**  
La principal especie que se cultiva es el "coffea arabica" o arabiga como nombre común de las variedades Caturra y Catuai, que produce un grano de mayor calidad y una taza con mejores características: agradable, aromática y fina. [Leer más](#)

Ingresa a los siguientes enlaces y podrás encontrar información sobre empresas de la zona registradas por



- [Hoteles](#)
- [Alquiler de vehículos](#)
- [Restaurantes](#)
- [Agencias de Viajes](#)
- [Directorio de Guías Certificados](#)
- [Tips para el viajero](#)
- [Transportistas certificados](#)

**EMERGENCIAS**  
9-1-1

[Para conocer más sobre servicios turísticos ingrese aquí](#)

# Turrialba

RURALMENTE auténtico



Tabla de distancia entre pueblos en kilómetros

Turrialba	Orosí	Volcán Irazú	Cartago	Heredia	Volcán Zarcero	Poás	Sarchí	San Ramón	Alajuela	Moravia	Sa. María Dota	San José
0	42	73	41	73	111	129	110	122	82	63	99	67
42	0	30	18	46	85	104	85	97	57	38	74	42
73	30	0	35	59	96	115	96	108	68	46	92	56
41	18	35	0	32	70	88	69	81	41	22	58	26
73	46	59	32	0	41	59	41	53	12	15	72	15
111	85	96	70	41	0	75	56	68	29	52	109	52
129	104	115	88	59	75	0	24	24	47	70	127	71
110	85	96	69	81	68	24	0	28	52	109	52	32
122	97	108	81	53	12	47	28	0	40	63	120	64
82	57	68	41	12	15	70	52	40	0	23	80	24
63	38	46	22	15	72	127	109	63	23	0	43	13
99	74	92	58	72	109	127	109	120	80	43	0	62
67	42	56	26	15	52	71	52	64	24	13	62	0
Turrialba	Orosí	Volcán Irazú	Cartago	Heredia	Volcán Zarcero	Poás	Sarchí	San Ramón	Alajuela	Moravia	Sa. María Dota	San José

## Actividades turísticas

- Ecoturismo**  
Parques Nacionales y Reservas Forestales ofrecen al turista una experiencia única al estar en contacto con la naturaleza y la biodiversidad de esta zona. [Leer más](#)
- Aventura**  
Existen docenas de operadores turísticos en la zona para proporcionar diversión con excursiones de un día para los amantes de la aventura, que vienen aquí para pasar unas inolvidables e increíbles vacaciones. [Leer más](#)
- Avistamiento de aves**  
Turrialba es un sitio privilegiado para la observación de aves, diferenciado del resto de destinos a nivel nacional e internacional, por la diversidad de especies. [Leer más](#)
- Turismo Rural y Rural Comunitario**  
Turrialba ofrece al turista un contacto directo con la ruralidad costarricense, aquí se vive una experiencia auténtica, caracterizada por una atención personalizada, con servicios de calidad. [Leer más](#)

## Servicios públicos de la zona:

- Estación de servicio (Gasolinera)  
Turrialba-La Suiza
- Supermercados  
Turrialba-La Suiza-Santa Cruz-La Isabel  
Santa Teresita-Santa Rosa-Pavones
- Hospital William Allen - Turrialba
- Farmacias  
Turrialba - La Suiza
- Bomberos
- Sucursales bancarias  
Turrialba - La Suiza
- Cruz Roja
- Estación de Fuerza Pública
- Correos de Costa Rica
- Hospedaje  
La Suiza - Turrialba - Santa Cruz  
Santa Rosa - Tres Equis - Pavones  
Santa Teresita
- Centros comerciales  
Turrialba

## Patrimonio Histórico Arquitectónico: Bienes inmuebles declarados por su valor histórico arquitectónico por la Ley 7555 de Patrimonio Histórico Arquitectónico

¡No podés dejar de visitar estas obras de patrimonio arquitectónico!

- Escuela Jenaro Bonilla Aguilar**
- Antigua Estación del Ferrocarril**
- Templo Católico de la Pastora**
- Templo Católico de Aquieres**
- Monumento Nacional Guayabo (sitio arqueológico)**
- Iglesia de Colorado**
- Escuela de Santa Cruz**



Cortesía: Hotel Villa Florencia



## Agenda Cultural

Enero	
31	Presagio de fuego: Día Nacional de la Poesía
Mayo	
Varía	MTB Reventazón
Varía	Feria Internacional del CATIE
Junio	
Varía	Fiestas Patronales Santa Cruz
Varía	Fiestas Patronales Peralta
Varía	Festival de Turismo
23	Día del Artista Turrialbeño
Julio	
Varía	Feria del Queso
15	Fiesta Patronal San Buenaventura
Agosto	
17-18	Aniversario Distrital Peralta
19	Cantonato de Turrialba
30	Día de la Afrodescendencia
Varía	Festival Internacional de la Poesía - Turrialba
Setiembre	
	Convivio Coral Turrialba
	Finales de Agosto o principios de septiembre
Varía	Conmemoración de las Reliquias San Antonio de Padua
14-15	Fiestas de Independencia
Varía	Feria Nacional del Pejibaye
28-29	Feria Nacional de Café
Octubre	
Varía	Fiestas Patronales a San Rafael Arcángel
Varía	Fiestas Patronales Mollejones - cada 2 años
Noviembre	
Varía	Feria de Quesos y Montañas Turrialba
	2da semana Noviembre
Diciembre	
14-15	Festival Patio de Águila



[Cámara de Turismo de Turrialba](#)

## Gastronomía

Si va a visitar esta zona, estos son los platillos que debe probar:

### CREMA DE PEJIBAYE

Esta crema es un sabroso platillo que consiste en una mezcla de pejibaye (*Bactris gasipaes*), caldo de pollo, aceite, leche o crema, cebolla picada, ajo, pimientos dulces y, que se consume casi exclusivamente en Costa Rica.

¿Dónde? Don Porfi. Tel: 2256-9797 Río Bar y Rest. Tel: 2256-9898.



### CHANCLETAS

MCJ



Postre a base de chayotes (*Sechium edule*), es la conocida como "chancletas", se usa el chayote sazón, se cocina y se convierte en puré su contenido; se adereza con azúcar, otros ingredientes y se hornea en sus propias cáscaras con queso para gratinar.

¿Dónde? Don Porfi. Tel: 2256-9797 /

Rest. La Feria. Tel: 2256-5550 / Villa Florencia: Tel: 2557-3536 / Hotel Wagelia. Tel: 2256-1566.

### POZOL

El pozol costarricense es una receta de la comida tradicional; sus ingredientes principales el cerdo y el maíz, hacen de este plato una verdadera joya de la gastronomía. Este platillo es siempre bienvenido a la hora del almuerzo o la comida.

¿Dónde? Rest. La Feria. Tel: 2256-5550 / Rest. Sitios Angostura. Tel: 2538-1832 / Hotel Wagelia. Tel: 2256-1566 / Soda Los Tucanes. Tel: 8478 9873 / Villa Florencia: Tel: 2557-3536.



### PICADILLO DE ARRACACHE



MCJ

Es uno de los picadillos más comunes en Costa Rica; la base de esta preparación es el arracache, un tubérculo de origen suramericano; su nombre científico es *Arracacia xanthorrhiza*. ¿Dónde? Rest. La Feria. Tel: 2256-5550 / Rest. Sitios Angostura. Tel: 2538-1832 / Hotel Wagelia. Tel: 2256-1566 / Soda Los Tucanes. Tel: 8478 9873 / Villa Florencia: Tel: 2557-3536.

### CHICARRONES DE QUESO

Esta es la versión tica del chicharrón de queso. Una receta que confunde en su presentación. Si lo observas seco parecerá un trozo de carne, pero en su miel de tapa de dulce (panela) es todo un postre.

Se utiliza un queso maduro llamado "quesillo", pues debe mantener su consistencia al calor.

¿Dónde? Rest. Prolaso. Tel: 8828 8042 / Rest. Villa Florencia: Tel: 2557-3536.



### CHICHA CABÉCAR



MCJ

Es una bebida tradicional hecha por nuestros indígenas, elaborada para ocasiones especiales como bienvenidas y ceremonias, a base de maíz fermentado

¿Dónde?: Territorio Indígena "Chirripó Duchí".

[Recetario de Cartago](#)

### Especialidades de Café

Turrialba es una zona productora de café, cuya maduración temprana y múltiples floraciones por efecto de lluvias constantes, proporcionan condiciones especiales en el grano, el cual alcanza gran tamaño. Su taza se caracteriza por una acidez suave, cuerpo ligero y un aroma delicado.

¿Dónde? Aquieres

[Más información aquí](#)



## Artesanías

En la zona existe una organización de artesanos locales denominado **Colectivo Artesanal La Calzada**, quienes producen artesanías inspiradas en el patrimonio cultural del Monumento Guayabo.

El proceso de conformación del **Colectivo La Calzada Dulce**, surge como resultado de un proceso de acompañamiento auspiciado por el **Instituto Costarricense de Turismo**, bajo el Programa de **Artesanías con Identidad**, desarrollado por el **Departamento de Desarrollo Turístico de la Dirección de Planeamiento y Desarrollo Turístico**, en el año 2017, como parte de una estrategia para que el turista disfrute intensamente de la experiencia de viaje y pueda llevar consigo un producto único, forjado por las manos de los artesanos locales de Turrialba, y lleve consigo un pedacito del alma de este maravilloso lugar.



¿Quieres comprar artesanías de calidad y con identidad tica?

En el siguiente catálogo podrás encontrar artesanías de calidad a excelentes precios y producidas por artesanos de la zona.

[Para ver el catálogo de productos artesanales haga click aquí](#)



Con tu compra, estarás apoyando a nuestras pymes, y rescatando la identidad y la cultura local.



## Feria del Queso



**Mes de julio**  
(La fecha varía dependiendo de la coincidencia con los fines de semana)

El queso Turrialba (también se produce en Peralta, Santa Teresita y Guayabo) es famoso en todo el país por su sabor inigualable, gracias a la calidad de la leche y a su proceso de elaboración artesanal, el cual se ha transmitido de generación en generación por más de 100 años. Pero no solo el queso es el protagonista de la Feria del Queso, sino que también es una muestra de todos los derivados de la leche que se producen.

**Lugar:** Santa Cruz de Turrialba.

[Más información aquí](#)

## Fiestas Patronales de Santa Cruz



Cortesía: Cámara de Turismo Turrialba

**Mes de junio**  
(La fecha varía dependiendo de la coincidencia con los fines de semana)

Se realizan desde hace más de 50 años, para recaudar fondos para la reparación y mantenimiento del Templo y Salón Parroquial.

Estas fiestas son durante el mes de junio de cada año.

**Lugar:** Santa Cruz de Turrialba.

[Más información aquí](#)

## Fiesta Patronal San Buenaventura



Foto: Jennifer Cordero

**El fin de semana más cercano al día 15 de Julio**

En el marco del día del santo patrono San Buenaventura, se realiza un turno, con carruseles, ventas de comidas, actividades artísticas y culturales, para celebrar esta fecha tan importante para la comunidad católica de Turrialba. Ya son más de 50 años de realizar estas actividades. Todo con la finalidad de unir y rescatar la unión familiar y de la comunidad de Turrialba.

**Lugar:** Parroquia San Buenaventura, Turrialba.

[Más información aquí](#)

## Entre Quesos y Montañas Turrialba



Foto: José Adrián Alvarado

**Segunda semana del mes de noviembre**

Esta actividad consiste en un evento cultural y recreativo, que reúne tanto a productores de queso, como a artesanos de la comunidad; acá se exponen sus productos, también se hacen presentaciones culturales y talleres para jóvenes y adultos. Tiene la finalidad de dar a conocer la memoria histórica de la comunidad y promover las actividades culturales.

**Lugar:** San Antonio de Santa Cruz, Turrialba.

[Más información aquí](#)

## Reliquias San Antonio de Padua



**Mes de setiembre**  
(La fecha varía dependiendo de la coincidencia con los fines de semana)

Todos los años en el mes de setiembre se realiza la festividad "Conmemoración de las Reliquias de San Antonio de Padua" principalmente debido a la devoción que existe en la comunidad por este Santo. Es una actividad que ya tiene aproximadamente 8 años de realizarse; toda la comunidad participa; está a cargo del Consejo Económico de San Antonio.

**Lugar:** Santa Cruz.

[Más información aquí](#)

## Fiestas en honor a San Rafael Arcángel



**Mes de octubre**  
(La fecha varía dependiendo de la coincidencia con los fines de semana)

Se realizan desde hace ya muchos años, en el mes de octubre, cuando toda la comunidad rinde homenaje al santo Patrono San Rafael Arcángel.

Para la comunidad es una celebración muy importante, porque les permite rescatar sus tradiciones, cultura, valores e historia, para reforzar su identidad comunitaria.

**Lugar:** Santa Cruz.

[Más información aquí](#)

## Feria Nacional del Café Turrialba



**28 y 29 de setiembre**

El objetivo de la feria es brindar un espacio familiar, en el cual se podrá disfrutar de lo mejor del grano de oro y de todas las delicias hechas a base de café.

Al mismo tiempo se busca dinamizar la economía local y posicionar a Turrialba como un destino turístico a nivel nacional, promocionando productos tradicionales de la zona, que estarán en más de 80 stands, con presencia de artesanos turrialbeños.

**Lugar:** Santa Rosa, Aquiares de Turrialba.

[Más información aquí](#)

## Fiestas Patronales Peralta



Cortesía: Cámara de Turismo Turrialba

**Mes de junio**  
(La fecha varía dependiendo de la coincidencia con los fines de semana)

Son las fiestas patronales en honor al Corazón de Jesús, se realizan actividades religiosas, ventas de comidas, cabalgatas y un baile.

Se realiza desde hace 40 años, en la comunidad de Peralta de Turrialba, en el mes de junio, en la fecha del sagrado Corazón de Jesús.

**Lugar:** Peralta, Turrialba.

[Más información aquí](#)

## Tour Místico Nocturno Monumento Guayabo



Cortesía: Jardín Botánico CATIE

**Mes de octubre** (La fecha varía dependiendo de la coincidencia con los fines de semana)

Este tour se realiza durante el mes de octubre, desde hace 10 años.

Consiste en un recorrido por el Monumento Nacional Guayabo, donde se exponen a los visitantes, tanto nacionales como extranjeros, historias tradicionales indígenas autóctonos del lugar, en un recorrido nocturno, con el fin de rescatar la importancia de nuestras raíces culturales.

**Lugar:** Santa Teresita - M.N. Guayabo.

[Más información aquí](#)

## Aniversario Distrital Peralta



**17 y 18 de agosto**

Durante el mes de agosto desde hace 5 años, se celebra el aniversario distrital de Peralta; en esta festividad se realizan ventas de comidas, chinamos, bailes, discomóvil, homenajes, presentaciones culturales y se cuenta con invitados especiales.

La celebración de la fundación del distrito de Peralta visibiliza la historia, la cultura y a la población del distrito, y se dinamiza la economía a través de la cultura y el turismo.

**Lugar:** Peralta.

[Más información aquí](#)

## Fiestas Patronales Mollejones



**Octubre**

Desde hace más de 8 años en la comunidad de Mollejones de La Suiza de Turrialba se realizan las fiestas patronales, todo para beneficio de la comunidad.

Estas fiestas están a cargo de la Asociación de Desarrollo Integral de Mollejones; tienen como objetivo el intercambio cultural, el rescate de las costumbres de los antepasados y transmitir a las nuevas generaciones toda esa riqueza cultural.

**Lugar:** Comunidad de Mollejones La Suiza.

[Más información aquí](#)

## Feria Internacional del CATIE



Cortesía: Jardín Botánico CATIE

**Mayo - Abril** (La fecha varía ya que son dos fines de semana)

En el mes de mayo de cada año, el CATIE abre sus puertas a miles de visitantes, con una actividad de recreación sana y educativa, apta para toda la familia.

Arte, música, cultura, gastronomía y deporte, tejen un fin de semana único en Turrialba, con un enfoque de ayuda a la comunidad. **Lugar:** Turrialba.

[Más información aquí](#)



## Festival de Turismo Entre Naturaleza y Cultura



Cortesía: Cámara de Turismo Turrialba

### Mes de setiembre

(La fecha varía dependiendo de la coincidencia con los fines de semana)

Una verdadera fiesta se celebra cada año durante el mes de junio en Turrialba. El Festival de Turismo se lleva cabo en el Campus del CATIE, donde se podrá disfrutar de deliciosa gastronomía, artesanías, productos agrícolas y grandes ofertas turísticas.

**Lugar:** Campus del CATIE, Turrialba.

[Más información aquí](#)

## Feria Nacional del Pejibaye



### Mes de Setiembre

(La fecha varía dependiendo de la coincidencia con los fines de semana)

Tucurrique es un pueblo de origen indígena, enclavado en las montañas del sector oriental del Valle Central; en el mes de setiembre de cada año se realiza la tradicional Feria del Pejibaye.

El objetivo principal de la feria es promover el consumo del pejibaye y sus derivados, y rescatar valores y tradiciones propias de la cultura en torno al pejibaye

**Lugar:** Campo Ferial de Tucurrique-Pejibaye, Turrialba.

[Más información aquí](#)

## MTB Reventazón



Cortesía: Turriadventours

### Mayo

(La fecha varía dependiendo de la coincidencia con los fines de semana)

Es el evento de ciclismo recreativo de montaña más importante del cantón, el cual tiene como objetivo la diversión y el deporte en familia, así como la colaboración con el Centro de Educación Especial de

Turrialba. Este evento deportivo se realiza cada año en el mes de mayo

**Localización:** Paradero Turístico San Buenaventura, Turrialba.

## Cantonato de Turrialba



Foto: Jennifer Cordero



### 19 de agosto

Turrialba nació como Cantón el 19 de agosto de 1903. El origen de su nombre está íntimamente ligado al coloso que corona la campiña. Cada año celebra su cantonato a través de actividades culturales y deportivas.

**Lugar:** Parque Quesada Casal y plaza pública de Turrialba.

## Día del Afrodescendiente



Cortesía: presidencia.go.cr

### 30 de agosto

La comunidad de artistas turrialbeños celebra el 30 de agosto el día del afrodescendiente y la persona negra de Turrialba, a través de historias, homenajes y calipso.

**Lugar:** Restaurante la Feria, Turrialba.

[Más información aquí](#)

## Festival Patio de Águila



### 14 y 15 de diciembre

El festival sostenible Patio de Águila se lleva a cabo durante el mes de diciembre en Turrialba; durante este espacio podrá disfrutar de actividades culturales, artísticas y talleres

**Lugar:** Parque Quesada Casal y Casa de la Cultura de Turrialba.

[Más información aquí](#)

[CCPJ Turrialba](#)

## Fiestas de Independencia



### 14-15 de Setiembre

El cantón de Turrialba vive una serie de festividades los días 14 y 15 de setiembre, alusivas a la conmemoración del 29 de octubre, fecha en que se declaró la independencia de Costa Rica, en 1821.

**Lugar:** Parque Quesada Casal de Turrialba.



# Queso



## FABRICACIÓN DEL

Aspectos históricos, culturales y ambientales se han combinado con el pasar del tiempo, para generar la combinación perfecta entre tradición y sabor. El queso Turrialba, además de ser un producto de consumo, ha sido un elemento identitario que es reconocido por muchos dentro y fuera de Turrialba.

Se combina la técnica transmitida de generación en generación, práctica que ha acompañado el desarrollo económico de la zona y además, base fundamental de la economía familiar de muchas comunidades.

**Localización:** Santa Cruz, Peralta y Santa Teresita de Turrialba.

[Más información aquí](#)

## FABRICACIÓN DE LAS

# Botas de Turrialba



El zapato Turrialba es un calzado tipo media bota de cuero, compuesto de dos piezas y una fajilla que las une; en su parte interna cuenta con una costura doble que le da calidad de impermeable y un tacón bajo de cuero prensado.

Fue introducido por el zapatero francés Auguste Gabriel Aimable Rivel, conocido como Augusto Rivel (1878-1959), quien fue uno de los primeros pobladores de La Suiza. El señor Rivel se inspiró en las botas del ejército inglés para confeccionar el primer par a un amigo cercano.

**Localización:** La Suiza.

[Más información aquí](#)






## Presagio de fuego día nacional de poesía



31 de enero

El 25 de abril de 1996 se declara por decreto ejecutivo, el festival nacional, el 31 de enero de cada año, denominándole Día Nacional de la Poesía, en honor al natalicio del insigne querido poeta Jorge Debravo.

**Localización:** Turrialba.

 [Más información aquí](#)

## Festival internacional de Poesía Turrialba



Agosto

Con la participación de poetas nacionales e internacionales, se celebra el festival internacional de poesía en Turrialba y otros lugares de Costa Rica: la fiesta lírica más importante del país. Esta actividad se celebra durante el mes de agosto.

**Localización:** Turrialba.



## Día del artista Turrialbeño



23 junio



Cortesía: Cámara de Turismo Turrialba

La cultura es el alma de Turrialba, transmite la fuerza del espíritu colectivo, plasmado en las obras de sus artistas, escritores, pintores, músicos y creadores.

El Concejo Municipal de Turrialba, decreta el 23 de junio como "Día de la y el Artista de Turrialba".

**Localización:** Turrialba.


## Convivio Coral Turrialba



Finales de agosto o principios de septiembre

El convivio coral es un espacio de intercambio cultural y social, en el cual participan diferentes coros de Turrialba y el país.

**Localización:** Turrialba.

 [Más información aquí](#)



Cortesía: ur.ac.cr

## Concierto de Gala



Artistas turrialbeños, la Orquesta Sinfónica Nacional y el Coro Sinfónico Nacional, son los encargados de ofrecer un extraordinario concierto de gala en Turrialba, durante las festividades navideñas de fin de año.

**Localización:** Turrialba.

 [Más información aquí](#)

Foto: Andres García Lachner.



# Infraestructura con valor patrimonial

**Turrialba**  
RURALMENTE auténtico



## Antigua Estación del Ferrocarril al Atlántico



La antigua estación del ferrocarril al Atlántico fue construida en 1890, en un terreno de Hacienda El Guayabal, con su construcción se aceleró y consolidó el poblamiento de la comunidad.

Fue declarada patrimonio histórico y arquitectónico de Costa Rica el 7 de septiembre del 1994, en la gaceta N°170, por la cual se prohíbe la demolición o remodelación parcial o total, sin previa autorización del Centro de Investigaciones y Conservación de Patrimonio Cultural del Ministerio de Cultura y Juventud.

**Lugar:** Turrialba centro.

[Más información aquí](#)

[Amantes del Tren](#)

## Escuela de Santa Cruz



Fue construida en 1938 con una arquitectura metálica rural de inicios del Siglo XX, utilizando soportes en madera y zócalos de ladrillo, técnicas y materiales en desuso hoy en día.

Su valor histórico y cultural radica en ser el primer y único centro educativo de la zona y que vio pasar por sus aulas a destacadas figuras de la literatura nacional como los poetas Jorge De Bravo y Laureano Albán.

Fue declarado patrimonio histórico y arquitectónico de costa rica el 29 de abril del 2004 en la gaceta N°83, por la cual se prohíbe la demolición o remodelación parcial o total, sin previa autorización del Centro de Investigaciones y Conservación de Patrimonio Cultural del Ministerio de Cultura y Juventud.

Fuente Sicultura.

**Lugar:** Santa Cruz, Turrialba.

## Museo de Turrialba Omar Salazar



Creado el 10 de noviembre de 1995, ocupa un edificio declarado Patrimonio Histórico-Arquitectónico; el museo pretende rescatar las raíces indígenas del cantón, cuenta con una exhibición arqueológica que muestra los modos de vida de las primeras poblaciones de Turrialba. El museo posee una sala de exhibiciones temporales, que constantemente le ofrece al visitante nuevas exposiciones de diferentes temáticas.

**Lugar:** Turrialba, Sede Universitaria del Atlántico.

**Nota:** Las personas pueden visitar el Museo por cuenta propia

[Más información aquí](#)

## Iglesia La Pastora



La iglesia es una edificación que representa una época histórica y constructiva, caracterizada por el desarrollo económico de la zona y la introducción de nuevos materiales y técnicas constructivas.

Es un testimonio de la apropiación del territorio de Santa Cruz, donde los pioneros de finales del siglo XIX la colonizaron con fines agrícolas, aprovechando la construcción del ferrocarril al Atlántico.

Fue declarada patrimonio histórico y arquitectónico de Costa Rica el 29 de abril del 2004, en la gaceta N°189, por la cual se prohíbe la demolición o remodelación parcial o total, sin previa autorización del Centro de Investigaciones y Conservación de Patrimonio Cultural del Ministerio de Cultura y Juventud.

**Lugar:** Santa Cruz.

[Más información aquí](#)

## Templo Católico San Buenaventura



La parroquia fue fundada en 1906, y el templo construido en 1974 por los habitantes de esta comunidad. Desde entonces, la iglesia se consagró al místico franciscano Buenaventura; este templo se ha reconstruido 3 veces.

**Lugar:** Turrialba.

**Nota:** El Templo Católico es una referencia o punto de encuentro para excursiones o paseos.

El lugar forma parte de los atractivos que se visitan durante el city tour; esta actividad es realizada únicamente por la Municipalidad.

[Más información aquí](#)

## Antigua estación de trenes de Peralta



Los muros de la antigua estación de trenes de Peralta cuentan historias silenciosas que fundamentan la memoria histórica caribeña de Turrialba.

La estación del ferrocarril de Peralta fue una de las estaciones más importantes, ya que se encuentra en el tramo de la vía paralela al Río Reventazón.

Esta línea férrea le daba vida a los pueblos caribeños, al portar mercancías, cartas, visitantes, recados, mandados y comida típica. A estas comunidades no se les ve cuando se viaja por la ruta 32 (Zurquí) o la ruta numero 10 (Turrialba-Siquirres), y probablemente, muchos no las conocen.

**Lugar:** Peralta

[Más información aquí](#)



## Escuela Jenaro Bonilla Aguilar



La edificación fue construida en 1908 representando una tipología arquitectónica educativa impulsada por el Arquitecto José María Barrantes en la primera mitad del Siglo XX, en la actualidad sigue cumpliendo como centro educativo y se ha convertido en parte fundamental del aspecto urbano de la comunidad.

Fue declarado patrimonio histórico y arquitectónico de Costa Rica el 11 de enero del 2003, en la gaceta N°12, por la cual se prohíbe la demolición o remodelación parcial o total, sin previa autorización del Centro de Investigaciones y Conservación de Patrimonio Cultural del Ministerio de Cultura y Juventud. Fuente Sicultura

## Iglesia de Aquiares



La ermita se construyó a inicios de la década de 1930. Se empleó un recubrimiento de láminas metálicas en su parte externa y madera en su interior, haciendo gala de elementos artísticos del estilo inglés llamado Gergino; se ubicaba dentro de la finca cafetalera del señor Stanley Lindo. En su interior se encuentra un antiguo altar importado de Italia y hermosos vitrales que fueron traídos desde Alemania. Posteriormente, esta finca pasa a constituirse en el pueblo de Aquiares, del cual dicha ermita es parte integral.

Fue declarada Patrimonio Histórico y Arquitectónico de Costa Rica el 3 de septiembre del 1997, en la gaceta N°169, por la cual se prohíbe la demolición o remodelación parcial o total, sin previa autorización del Centro de Investigaciones y Conservación de Patrimonio Cultural del Ministerio de Cultura y Juventud.

**Lugar:** Santa Rosa - Aquiares.

**Nota:** Las personas pueden visitar la iglesia de Aquiares por cuenta propia y a través de la Hacienda Cafetalera, la cual se ubica en la comunidad de Aquiares.

## Edificio Banda Municipal de Turrialba



La Banda Municipal de Turrialba ha sido un baluarte del quehacer cultural del cantón. Nació bajo la premisa de fortalecer valores e incrementar el desarrollo cultural y musical del pueblo turrialbeño. Esta institución fue fundada en el año 1916, 13 años después de que Turrialba fuese declarado como cantón.

**Lugar:** Turrialba.

[Más información aquí](#)

## Iglesia de Colorado



Esta Iglesia está ubicada en uno de los primeros caseríos formados en el territorio que hoy conocemos como Turrialba, fue construida en madera y láminas de metal. La iglesia es la infraestructura más representativa del pueblo y actualmente se continúa usando como centro de encuentro católico. **Lugar:** Turrialba.

## Sala de Piano Universidad de CR



Este proyecto tiene por objetivo fomentar el desarrollo cultural del cantón de Turrialba, difundir la cultura y la educación musical por medio de presentaciones y talleres musicales para el desarrollo artístico, académico y cultural de los y las estudiantes, la comunidad universitaria y el público en general. **Lugar:** Turrialba.

[Más información aquí](#)

## Casa de la Cultura Jorge Debravo de Turrialba



Se inaugura el día lunes 21 de abril de 1986; en octubre del año 1995, es bautizada con el nombre de Jorge Debravo. Es un espacio muy importante para la realización de actividades culturales como conciertos, presentación de obras de teatro, entre otras.

**Lugar:** Turrialba centro.

[Más información aquí](#)

## Edificio Etapa Básica de Música



La Etapa Básica de Turrialba fue inaugurada en 1988, creada por la iniciativa de los músicos Marvin Camacho, Edwin Monestel y Álvaro Carpio, quienes tuvieron la idea de regionalizar la enseñanza músico-instrumental en Costa Rica y acercar la cultura a las zonas rurales, todo con el auspicio de la Escuela de Artes Musicales de la UCR y de la Sede Regional del Atlántico, en cuyo campus se hospeda.

**Lugar:** Turrialba.

[Más información aquí](#)

## Restaurante la Feria



El Restaurante La Feria, en Turrialba Centro, siempre ha tenido como política ofrecer sus instalaciones para la promoción y estímulo del quehacer artístico-cultural de la Región Turrialba-Jiménez, lo que, paralelo a la mera actividad comercial, le ha convertido en un reconocido centro de reunión de artistas, así como galería de arte popular, sala de tertulias intelectuales y actividades afines.

**Lugar:** Turrialba.

[Más información aquí](#)



Tours	
 <small>Iveth Cerdas</small>	Finca Cacao y Queso Peralta. Historia del Tren
 <small>Hotel Villa Florencia</small>	Fincas lecheras y queseras de Santa Cruz
 <small>Jennifer Salas</small>	Territorio Indígena de Alto Chirripó o Territorio Indígena de Chirripó Duchi
 <small>César Gómez</small>	Mariposario Morpho Mollejones
 <small>Explornatura</small>	Turismo Rural Mollejones
 <small>Mario Badilla</small>	Trapiche La Suiza
 <small>Mario Badilla</small>	Tour de las plantas en Guayabo
 <small>MCJ</small>	Tour de Queso en Guayabo
 <small>Wilman Solano</small>	Experiencia vivencial de conservas en Guayabo
 <small>Explore Turrialba</small>	Mariposario en Pacayitas y Bajos del Tigre
 <small>Wilman Solano</small>	Hacienda la corteza: Tour a caballo. Caminatas diurnas y nocturnas. (Tres Equis).
 <small>Finca Aquilares</small>	Tour de café, caña y macadamia en Hacienda Sitio de Mata.
 <small>José Coto</small>	Finca orgánica Dickla Tour de café. Tres Equis



# Turismo Rural y Turismo Rural Comunitario

Turrialba ofrece al turista un contacto directo con la ruralidad costarricense; aquí se vive una experiencia auténtica, con atención personalizada y servicios turísticos de calidad. Usted descubrirá el Pura Vida del costarricense, al disfrutar y compartir diversos ambientes llenos de paz, confort, convivencia con las costumbres y tradiciones, en una espléndida diversidad natural.

Turrialba, por estar inmersa en grandes plantaciones agrícolas, ha podido desarrollar gran variedad de ofertas turísticas en este segmento. Parte de la oferta de agroturismo en Turrialba abarca tours en plantaciones de pejivalle, guayaba, cañaverales, fincas y beneficios de café, trapiches de caña de azúcar y queseras artesanales donde se produce el auténtico queso tipo Turrialba. También granja de abejas, mermeladas, jaleas, jabones artesanales y mariposarios. Esta bella zona es exuberante y verde, con casitas coloridas, mucho ganado, pequeños sembradíos, áreas boscosas y cataratas que completan un paisaje para soñar.



Foto: Mariano Grané

Foto: Jennifer Salas





Cortesía: Hotel Villa Florencia

## SANTA CRUZ

Con el volcán humeante de fondo, ofrece paisajes increíbles, restaurantes rurales donde podrá degustar platillos locales, y muchas opciones de alojamiento, todo a la medida de su bolsillo.

La comunidad es conocida por la producción del queso Turrialba, y si eso le interesa, hay fincas donde puede hacer su propio queso. **Pesca de trucha, caminatas en el bosque nuboso y potreros, observación de aves, cabalgatas, bicicleta de montaña, clases de cocina local y producción de queso**, son solo algunas posibilidades de disfrute en esta hermosa zona. En las tardes, dependiendo de donde esté, podría disfrutar de bailes folclóricos, también.

## MOLLEJONES

Comunidad que brinda experiencias vivenciales a sus visitantes. Podrás conocer y participar en la **elaboración del pan casero, tortillas y conservas**, además de poder visitar el **trapiche**, donde se procesa la caña de azúcar.

*“Mollejones un pueblo lleno de tradiciones y recuerdos. Cuentan los mayores que Mollejones, era antiguamente montañas y hasta salían los leones; sus cocinas eran fogones y se alumbraban con canfineras o higuierillas; la ropa en bateas la lavaba en las piedras de las quebradas. Sus colchones eran esteras y se cobijaban con sacos de manta. Todo lo que se comía se lo cosechaba; aún se conservan las costumbres de aquellos que lo fundaron manteniendo la unidad, solidaridad y ganas de trabajar. Mollejones un pueblo campesino donde se respira libertad paz y tranquilidad, dispuesto a hospedar a todo aquel que lo quiere visitar”.*



Explornatura



Alonso Ellis

## PERALTA

Peralta es un pueblo tranquilo de exuberante naturaleza y clima muy propio del trópico húmedo. Aquí se encuentra la antigua estación del tren con algunos vagones que cuentan la historia de este pueblo. Además, la construcción de uno de los puentes más grandes de Turrialba permitirá el enlace y comunicación entre comunidades cercanas, así como la reactivación de la economía y el turismo de Peralta. Se ofrecen **tours de chocolate, queso y caminatas a los antiguos túneles del tren**.



Adrián Alvarado

## CATARATA LA MURALLA Y LAS TRILLIZAS


Se invita al turista a visitar la Catarata La Muralla, en Santa Cruz de Turrialba. Para experimentar la belleza de su imponente cantidad de agua, hay que llegar a la base de su caída. ¡Bellísima!! Es de fácil acceso, pero la salida es fuerte... son 3,4 kilómetros de caminata, entre potreros, que regalan un precioso paisaje entre árboles frutales y bosque.

Para llegar a Las Trillizas se tendrá que pasar por una lechería y caminar entre senderos, alrededor de 20 minutos cuesta abajo. La caminata es de dificultad moderada; sin embargo es importante ir preparados, con ropa cómoda, bloqueador solar, repelente, zapatos para senderismo. El regreso se hace por el mismo camino y el ascenso es bastante fuerte, por lo que es recomendable una buena condición física. Una vez que llegue a la base de las cataratas, tiene la opción de bañarse en la poza; llevar un traje de baño es ideal si se quiere dar un chapuzón de agua completamente fría. Las cataratas cuentan con una altura de 40, 30 y 20 metros.

## CATARATA CAÑO SECO

Para conocer a este paraíso natural debes ingresar la Finca Agropecuaria Hnos RV donde está el proyecto turístico comunal La Fuente Waterfall Caño Seco, de las instalaciones principales inicia el recorrido pasando por una lechería y su camino de cemento para el ganado, luego se cruzan los potreros y se ingresa a la reserva donde se encuentra la Catarata y Pozas Caño Seco con sus frescas y cristalinas aguas con una caída de 30m aprox.

La caminata es de 2k en total con una intensidad moderada, se recomienda bloqueador solar, protección artículos electrónicos, ropa de cambio y zapatos aptos para camino de montaña. Te esperamos.



Jean Paul Dinarte



Explore Turrialba

## AQUIARES

Conozca la comunidad cafetalera de Aquiaries, donde se ubica una de las fincas de café más grande de Costa Rica, la hermosa iglesia colonial y la majestuosa catarata de Aquiaries.

Descubra la hermosa catarata de Aquiaries, con una caída de agua de más de 30 metros de altura, este hermoso lugar posee pozas de diferentes tamaños y árboles que brindan su hospitalidad.



Refugio de Vida Silvestre la Marta

## PEJIVALLE

El nombre Pejivalle nace con la fusión de las palabras 'pez' y 'valle', que alude al pez abundante que la población indígena pescaba en este bello valle. El clima acá es cálido, y esta es la región de la caña y el pejobaye de Turrialba. Esta zona es mucho menos plana, por lo cual es ideal para practicar el ciclismo de montaña hacia la Reserva La Marta, donde se pueden observar aves e incluso acampar. Otras actividades incluyen rafting en el río Pejivalle, ciclismo y caminatas. Pejivalle ofrece algunas opciones cómodas de alojamiento y pequeños restaurantes rurales. Aquí, el viajero puede seguir hacia Tucurrique y después, al valle de Orosi.



Cortesía Hotel Villa Florencia

## LA SUIZA

La Suiza es un pueblo que vive de la caña de azúcar y la ganadería.

San Vicente de la Suiza de Turrialba, ofrece visita a lecherías, donde podrán ver el proceso de manufactura del famoso queso Turrialba. También hay la oportunidad de ordeñar. Luego, se puede visitar la fábrica local de jalea de guayaba, donde podrán ver el procesamiento de la fruta hasta la obtención de la jalea de guayaba.

**En Pacayitas** se puede visitar el trapiche, donde se puede observar el proceso para hacer la tapa de dulce.



# RAFTING



Si le gusta la aventura y la adrenalina, haga rafting en los ríos Pacuare y Pejivalle. Estos dos ríos son famosos en todo el mundo y se utilizan a veces como campos de entrenamiento para las carreras de clase mundial de rafting y kayak.

Existen docenas de operadores turísticos en la zona, quienes organizan excursiones de un día, para los amantes de la aventura, que vienen aquí para pasar unas inolvidables e increíbles vacaciones.

Fotos cortesía de Explomatura



Más cerca de Turrialba, también puede disfrutar de divertidos viajes de rafting en el río Pejivalle, un río un poco más pequeño.

## Requisitos para practicar rafting en Costa Rica

Según el Reglamento de Turismo de Aventura, el peso máximo permitido del usuario está determinado por dos circunstancias:

1. Un máximo de 135 kg de peso.
2. Por el chaleco más grande disponible por la empresa, que se ajuste correctamente al usuario.

Por norma general los ríos de clase I-II son navegables para edades entre 7-60 años. Para clase III la edad mínima suele ser de 12 años. Clase III-IV, la edad mínima es de 14 y se recomienda tener experiencia. Para la clase IV la edad mínima es 16 y se requiere experiencia previa.

El río más popular de Costa Rica para el rafting es el **Pacuare**, que posee rápidos de clase III-IV. Para recorrerlo no piden experiencia previa, sólo un mínimo de edad y no estar embarazada. Así que todos los ríos que veas de esa dificultad, deberían estar dentro de tus posibilidades.

## Pacuare

Es el río más conocido debido a su gran belleza escénica, con magníficas cascadas e impresionante vegetación tropical. Además está considerado uno de los 10 mejores ríos del mundo para rafting y kayaking. Su curso se puede dividir en dos tramos:

- **Bajo Pacuare – San Martín (Clase V-VI).** Sólo para expertos. No encontrarás tours para turistas que recorran este tramo.
- **San Martín – Siquirres (Clase III-IV).**

En el recorrido se encuentra la famosa cascada **Las Huacas**, una zona estrecha de 130 metros, llena de bordes y rocas que dan lugar a los mejores rápidos de la parte baja.



**¿Cuándo ir?** Las empresas de tours lo recomiendan desde mediados de mayo a mediados de marzo, aunque según la web de turismo oficial se puede recorrer en cualquier época del año, pese a que en época de lluvias se le puede considerar de clase V.

## Pejibaye

Río de **clase III, IV y V.** Tiene 4 secciones, algunas para principiantes y otras para expertos:

- **Cuarto de Máquinas hasta Tucurrique (Clase II-IV).**
- **Tucurrique hasta la Angostura (Clase III).** Esta sección de 19 km es la más popular, ideal para primerizos.
- **Sección Peralta:** Angostura hasta Peralta (Clase V). 15 km sólo para expertos y durante la estación seca, de diciembre a mayo.
- **Sección Pascua:** Peralta hasta Siquirres (Clase IV). Casi 26 km con numerosos rápidos de clase IV (sin parar).

**¿Cuándo ir?** Es posible recorrerlo todo el año.  
**¿Dónde se ubica?** Entre Cartago y Limón.

 [Más información aquí](#)  
 [Vamos a turistear](#)





# Tours

## Turrialba Jiménez

Turrialba y Jiménez te ofrecen una experiencia única y que te llenará de curiosidad, de ganas de explorar, de descubrir, de aprender y sobre todo de disfrutar de un destino turístico auténtico.

Encontrarás tours y actividades muy variadas desde conocer una ciudad prehispánica en las faldas del volcán Turrialba o uno de los mejores jardines botánico de Costa Rica. Si le gustá la aventura y la adrenalina podrá practicar rafting de nivel internacional en ríos los Pacuare y Pejivalle; rappel en cascada, tirolesa, puentes colgantes, una pared para escalar y muchas otras actividades.

Turrialba y Jiménez son conocido por algunas experiencias culturales increíbles, un bosque tropical único, una gran biodiversidad y sus volcanes más populares, Irazú y Turrialba. Además, de poder degustar uno de los mejores sabores culinarios de la gastronomía costarricense e incluso la cocina internacional. Y probar el queso Turrialba con denominación de origen. Y vivir la experiencia del turismo rural y el agroecoturismo.

Turrialba y Jiménez lo esperan...







## Banco de germoplasma y su colección de semillas hortícolas

Se inicia la visita con una charla introductoria sobre la historia e importancia de los bancos de germoplasma a nivel mundial para la seguridad alimentaria, el visitante podrá tener contacto con el proceso de conservación de semillas hortícolas almacenadas en cámaras frías a  $-20^{\circ}\text{C}$ , seguidamente el visitante se desplaza al laboratorio donde podrá conocer los equipos y profesional técnico, así como experimentar y aprender sobre los procedimientos utilizados para la **regeneración, germinación y conservación de semillas**, finalmente se ingresa a la cámara fría donde tendrán una experiencia que los dejará helados mientras se observa la forma en que las semillas, una vez empacadas y bajo estrictos sistemas de control, son conservadas para asegurar el alimento del futuro.

**Importancia:** En este banco se conservan alrededor de **6300 accesiones de semillas de distintas familias**, géneros y variedades que incluyen frijoles, maíz, chile y tomate, entre muchos otros. Colabora con la seguridad alimentaria del planeta y la conservación de especies, especialmente alimenticias.

**Duración:** 2 horas aproximadamente.



### Qué llevar



Ropa cómoda

Zapato cerrado

Abrigo



## Dr. Jorge León Arguedas

Recorre los senderos naturales adaptados a la ley 7600. El Jardín Botánico CATIE está conformado por una invaluable colección de material genético que se conserva con fines de investigación y educación, **alberga más de 4000 muestras genéticas** que representan alrededor de **400 especies de plantas** provenientes de diferentes partes del trópico mundial, es un laboratorio en vida donde se observan e interpretan plantas de diferentes partes del mundo, algunas de ellas en peligro de extinción. Durante los recorridos guiados se explican sus usos, propiedades, historia natural y origen, entre otros detalles interesantes. Como atractivo complementario contamos con una mesa de exhibición, donde el visitante podrá encontrar, según sea la época de cosecha, una variedad inimaginable de frutos exóticos con formas y colores muy particulares.

También es posible apreciar una gran cantidad de **animales, especialmente aves, reptiles e insectos** y uno que otro mamífero. Asimismo, ofrecemos degustación de jugos exóticos, previa solicitud del cliente. Además, en este mundo tropical también podrás descubrir un **jardín de plantas de uso medicinal y mágico, un jardín de bromelias, un jardín de heliconias, un jardín de aráceas y un módulo demostrativo de agricultura en espacios reducidos.**

**Duración:** 2 horas aproximadamente.



### Qué llevar



Impermeable

Repelente

Ropa cómoda

Zapato cerrado

Sombrilla



## Tour a la Colección Internacional de Cacao

Se inicia con una bienvenida al grupo en el Jardín Botánico del CATIE, luego de brindar una breve introducción, el grupo se desplaza hacia el sector de la Finca la Montaña, donde se inicia con un recorrido por la Colección Internacional de Cacao, **una de las más importantes a nivel mundial por su riqueza genética.**

El visitante podrá conocer sobre la **historia del cacao, su importancia en las culturas precolombinas y las actuales, el programa de mejoramiento genético en cacao y métodos de propagación**, además tendrá la oportunidad de degustar la pulpa de diferentes variedades, aprendiendo del **proceso de recolección, extracción, fermentación y secado de las semillas para su posterior transformación en chocolate**, participando en el proceso de elaboración artesanal de licor de chocolate (materia base para la fabricación de chocolates) y en la degustación de las diferentes preparaciones que se elaboren.

**Importancia:** La Colección Internacional de Cacao del CATIE, conserva **1070 introducciones de diferentes partes de América tropical.**

**Duración:** 2 horas aproximadamente.



### Qué llevar



Zapato cerrado

Ropa cómoda

Impermeable

Repelente

Bloqueador solar



## Ganadería tropical sostenible

Es un recorrido por modernas facilidades, donde los visitantes podrán observar el **proceso de ordeño y conservación de la leche**, mediante la utilización de energía limpia producida a partir de los desechos generados por la misma actividad, además conocerán modelos de manejo silvopastoril, el uso eficiente del agua, sobre el proceso de separación de sólidos (excretas del ganado), generación eléctrica por medio del biodigestor y de producción que han sido diseñados e implementados para hacer de la producción de leche y de la ganadería una actividad económica, social y ambientalmente sostenible. **Especial para todos los amantes de la ganadería**, desde principiantes interesados en conocer los fundamentos de la ganadería tropical sostenible o aquellos expertos que desean aprender y aplicar las nuevas técnicas con el objetivo de volverse productores sostenibles.

**Importancia:** Se muestra la implementación de la investigación que el CATIE desarrolla para hacer de la ganadería una actividad sostenible; el manejo de desechos y modelos silvopastoriles que reducen la producción de gases invernaderos, **esta es la primera finca en Costa Rica certificada por Rain Forest Alliance desde el año 2013.**

**Duración:** 2 horas aproximadamente.



### Qué llevar



Zapato cerrado

Ropa cómoda

Impermeable

Repelente

Bloqueador solar





## Colección Internacional de Café

Se inicia con la bienvenida del grupo en el Jardín Botánico de CATIE, luego de dar una breve introducción, el grupo se desplaza hacia el sector de la Colección Internacional de Café cerca del Jardín Botánico.

Se hablará sobre los aspectos más relevantes de las especies y variedades que allí se conservan, además de la importancia de las investigaciones que CATIE realiza en café.


Durante este recorrido guiado se podrá observar la **sorprendente cantidad de variedades de café conservados**, algunas que pueden alcanzar los **10 metros de altura**, y cómo ésta diversidad es importante en los programas de mejoramiento genético para las nuevas variedades ante el cambio climático y climas extremos. Seguidamente se visitan los **invernaderos de propagación**, donde se podrán observar diferentes trabajos científicos que el CATIE realiza a nivel de campo, dentro de los cuales destacan, la **propagación vegetativa de los híbridos F1 tolerantes a enfermedades, enjertación, alta productividad y excelente calidad en taza**, y con esto la mejora de esta actividad económica tan importante y que beneficia a muchos productores de zonas rurales.

**Importancia:** Esta colección iniciada en el año 1949 es considerada la cuarta colección más grande del mundo, segunda más grande de Latinoamérica, la más diversa en C. arabica y la única a nivel mundial de dominio público.

**Duración:** 2 horas aproximadamente.



### Qué llevar



## Tour de bicicletas CATIE

Vive una experiencia sobre ruedas donde conocerás, todas las actividades productivas y de investigación del CATIE, en un **recorrido entre 10 a 20 km**, descubrirás la exuberante belleza natural del Jardín Botánico, las **Colecciones Internacionales de Café y Cacao, cultivos de pejibaye, caña de azúcar y frutos procedentes de diversas partes del mundo, el hermoso lago del CATIE y sus aves acuáticas**, además de conocer la lechería tropical sostenible del CATIE, con más de 150 vacas en producción de leche, todo esto y más, será lo que descubrirás en esta experiencia sobre ruedas.

**Duración:** 2 horas aproximadamente.



### Qué llevar



### Información de contacto Jardín Botánico CATIE


Tel. (506) 2556-2700 / 8850-5141

[jardinbotanico@catie.ac.cr](mailto:jardinbotanico@catie.ac.cr)

[JardinBotanicoCATIE](https://www.facebook.com/JardinBotanicoCATIE) [jardinbotanicocatie](https://www.instagram.com/jardinbotanicocatie)

[visiteturrialba.cr](http://visiteturrialba.cr)

Fotografía: Cortesía del Jardín Botánico CATIE



## Tour Nocturno CATIE

El Tour Nocturno por el Jardín Botánico del CATIE es una oportunidad única para adentrarse en el mundo nocturno tropical de la vida silvestre de Costa Rica.

Justo después de las puestas de sol, será dirigido por un guía certificado y rápidamente inmerso en una sinfonía de sonidos nocturnos característicos de los residentes de la selva tropical. Esta es una oportunidad de ver de cerca **varios tipos de ranas, escarabajos, saltamontes, en ocasiones mamíferos, pájaros, insectos y con suerte salamandras**. Los guías también son expertos en la seguridad de la iluminación de la vida silvestre, por lo tanto, este recorrido nocturno es una extraordinaria oportunidad de fotografía y video, bajo los cuidados necesarios, dos de las especies de rana más abundantes son: la famosa rana arbórea de ojos rojos de Costa Rica (*Agalychnis callidryas*) y la rana de vidrio de Fleischmann (*Hyalinobatrachium fleischmanni*).

**Incluye:** Guía certificado y linternas.

**Hora de inicio:** 5:50 p.m.

**Duración:** 2 horas aproximadamente.



### Qué llevar



## Tour de Observación de aves

El recorrido inicia con una charla general en el Jardín Botánico sobre el comportamiento de las aves, características generales tales como **tipo de pico, patas, hábitos de alimentación de acuerdo con cada especie**, migraciones altitudinales y aves más representativas de la región, entre otros datos interesantes.

Después de la charla se inicia el recorrido a lo largo del Jardín Botánico, para ello el guía tendrá a disponibilidad del grupo un telescopio.

Al término del recorrido por el Jardín, se atraviesa la colección de café y pejibaye, finalizando en el lago de CATIE. Es importante mencionar que el recorrido es de **aproximadamente 2.5 km** por lo que se debe de tomar en cuenta las recomendaciones sugeridas, opcionalmente se puede traer cámara fotográfica y binoculares. El campus del CATIE alberga alrededor de **340 especies de aves**.

**Duración:** 2 horas aproximadamente.



### Qué llevar





Ven a compartir experiencias libres de preocupaciones en lugares poco concurridos, ideales para recargarse de paz y tranquilidad.

Durante nuestras aventuras quedará impresionado con los hermosos paisajes de Turrialba, la exuberante flora y fauna, y la cultura rural que nos caracteriza.

Como tour operador respaldado por el ICT, cumplimos con los protocolos sanitarios y medidas de prevención para que pueda disfrutar de una experiencia segura con su burbuja social.

## Tours de Avistamiento de aves

### Faldas del volcán Turrialba

¡Ven a explorar las tierras altas de Turrialba! Hermosos lugares que constituyen el hogar de muchas especies de aves que residen en ecosistemas y climas de gran altura. Durante esta aventura visitaremos extraordinarios sitios como las faldas del volcán Turrialba, donde tendrá la oportunidad de observar impresionantes aves como el **quetzal**, **colibrí garganta de fuego**, **Talamanca** y **chispita volcanera**, así como algunos rapaces de la zona.

[Más información aquí](#)



### Lagos del valle

¡Descubre los lagos de Turrialba! Durante esta aventura visitaremos dos extraordinarios lagos del valle de Turrialba, sitios con gran diversidad de especies de aves, rodeados por áreas abiertas y parches de bosque secundario, donde podrá observar aves acuáticas como jacanas, garzas, aningas, tucanes, entre otros.

[Más información aquí](#)



### Áreas silvestres

¡Explore una de las mejores áreas de Turrialba y Costa Rica para la observación de aves! En esta aventura visitaremos la Zona Protectora Río Tuis, un lugar rodeado por bosque secundario, potreros y el río Tuis, es popular por ser una zona de transición forestal. Aquí podrás apreciar aves icónicas de la zona, como el colibrí copete de nieves, la garza del sol y distintas tangaras.

[Más información aquí](#)



## Caminatas Naturalistas

### Reserva Biológica Espino Blanco

Disfruta de una emocionante caminata en La Reserva Biológica Espino Blanco, un área silvestre ubicada en las bellas montañas de Turrialba, donde encontrará paz y tranquilidad, en un **concepto exclusivo para que disfrute de la relajación en medio de la naturaleza.**

[Más información](#)



### Volcán Turrialba

Vive una aventura única en las faldas del volcán Turrialba, durante esta caminata, podrá apreciar el segundo volcán más alto de Costa Rica, el bosque quemado, **antiguas coladas de lava**, **la zona de impacto** y **los hermosos paisajes de la zona.**

[Más información](#)




### Los Lagos MTB

Disfrute de un emocionante recorrido en bicicleta, ideal para toda la familia, el cual se lleva a cabo en la propiedad del CATIE, un lugar sin tránsito vehicular y con topografía mayormente plana, durante el recorrido podrá conocer **el lago del CATIE y Angostura**, **grandes plantaciones de caña, café y cacao**, así como el hermoso jardín botánico.

[Más información](#)

Contacto:

 Tel. (506) 8401-0280 / 2556-1237

 [info@exploreturrialba.com](mailto:info@exploreturrialba.com)

Fotografías: Julio César Gamboa Solano





Fotografías cortesía de Explornatura

## Canyoning & Canopy

Con Explornatura vivirá una experiencia diferente, en medio del bosque hacemos una combinación de **rapel en 4 cascadas, 5 cables de canopy, 1 puente colgante y una pequeña pared de escalada**. Estamos en el corazón de Turrialba. Trabajamos en burbuja social.

[Más información aquí](#)

## Rafting Río Pacuare

Con Explornatura, los aficionados a la adrenalina podrán disfrutar el **Rafting en el río Pacuare clase III y IV**. Lugar de gran belleza natural, cascadas y una gran variedad de flora y fauna tropical. El Pacuare esta dentro de los 10 mejores ríos para practicar este deporte. **Recorrido de 28 km de mucha aventura**. Trabajamos en burbuja social.

[Más información aquí](#)

## Rafting Familiar

Explornatura tiene la aventura de rafting en familia en el río Pejibaye. Disfrute con los **rápidos de clase II y III**, una diversión segura para niños y adultos, los guías harán una experiencia inolvidable que luego quieras repetir. Trabajamos en burbuja social.

[Más información aquí](#)

## Rafting Pacuare 2 días / 1 noche

De las experiencias más atrevidas que se pueden vivir en el río Pacuare, Explornatura te ofrece hacer el rafting por dos días y una noche, **durmiendo en medio de la selva tropical, realizando una caminata por una mañana para visitar un caserío indígena**. Los guías te dan un servicio espectacular como anfitriones. Trabajamos en burbuja social.

Foto: Alejandro Calderón

## Monumento Nacional Guayabo

Explornatura te invita a visitar al más representativo y emblemático lugar de nuestra cultura precolombina y ancestral, el **Monumento Nacional Guayabo: Patrimonio Mundial de la Ingeniería**. Conozca los montículos, calzadas, tumbas y petroglifos. Trabajamos en burbuja social.

[Más información aquí](#)

## MTB Tropical

En Explornatura le ofrecemos rutas llenas de paisajes verdes, con topografía de los caminos y senderos acordes al cliente: **principiante, intermedio o avanzado**. Una forma de hacer deporte en familia, nuestra salud es importante. Trabajamos en burbuja social.

[Más información aquí](#)

Foto: Explornatura

## Plantación Jardín Botánico CATIE

El guía de Explornatura le llevará a conocer el Jardín Botánico del CATIE, donde se aprenderá sobre las plantaciones de mayor relevancia como el café, el cacao, el pejobaye, las frutas tropicales y especies forestales, así como de otras plantas exóticas te sorprenderán por sus formas, colores y sabores. Trabajamos en burbuja social.

Foto: Jardín Botánico CATIE

[Más información aquí](#)

## Cabalgata Tropical

En Turrialba podrás disfrutar de los tours a caballo con recorridos bastante atractivos como lo son plantaciones de café, caña, con vistas al valle o bien hasta visitar una catarata. Explornatura te brinda la oportunidad de vivir una experiencia de aventura y naturaleza. Trabajamos en burbuja social.

[Más información](#)

Foto: Cafetalera Aquiores





### Costa Rica Coffee Tour

Con Explornatura aprenderás todo sobre los diferentes tipos de granos de café y cómo producen diferentes perfiles de sabor de café. Este viaje comienza en las plantaciones de café, aquí irá a los campos de café y aprenderá sobre los métodos y procedimientos de recolección de cerezas de café. Trabajamos en burbuja social.

[Más información aquí](#)

### Tour de Queso

Durante la visita, aprenderá todo el proceso de producción de queso sostenible; de las razas apropiadas de vacas para la leche, de la alimentación, ordeño de las vacas y procesamiento de la leche para la preparación y, por supuesto, muestreo de este delicioso queso. Trabajamos en burbuja social.

[Más información aquí](#)

### Paquetes de aventura con hospedaje

Explornatura ha diseñado varias opciones donde combina las actividades de aventura con el hospedaje, el cliente puede elegir a su gusto el programa que más se ajusta a su presupuesto y gusto por conocer el destino de Turrialba. Trabajamos en burbuja social.

[Más información aquí](#)



### Tour del queso artesanal

Ven y descubre de la mano de un experto productor de queso artesanal, la magia y la transformación de la leche en queso, en este tour vivencial podrás elaborar tú mismo un queso y ver paso a paso el proceso.

El queso Turrialba es un producto famoso en Costa Rica por la calidad de la leche y su proceso de elaboración artesanal que se ha transmitido de generación en generación por más de 100 años. Duración del tour dos horas aproximadamente.

#### Qué llevar



### Taller Tortillas de Queso

La señora Miriam Corrales te espera para enseñarte a preparar las deliciosas tortillas de queso, un platillo típico y tradicional en las zonas rurales de Santa Cruz de Turrialba. Veras paso a paso la preparación de la pasta y su elaboración, así como degustar tu tortilla con un delicioso café.



#### Qué llevar

Duración:  
1:30 horas  
aprox.



### Tour de Cataratas

Caminata de tres kilómetros, ingresando por el sector de la Cinchona, Santa Cruz Turrialba, Edad mínima para realizar el tour 12 años.

Intensidad medio-alto (requerimiento físico).

#### Qué llevar



Duración:  
2:30 horas  
aprox.





Tour  
Monumento  
Nacional  
Guayabo

La caminata se realiza en el sendero Los Montículos, con una distancia de dos kilómetros doscientos cincuenta metros, podrás observar estructuras arqueológicas con más de 2000 años de antigüedad, inmersas en un bosque verde y fresco donde disfrutaras de la belleza de la flora y fauna del lugar.

Con una amplia información sobre la cronología del sitio además de aspectos geográficos y naturales, vivirás un viaje al pasado precolombino de Costa Rica.

En el recorrido por los senderos se interpretará todas las riquezas que nos rodean rescatando la importancia de nuestros antepasados y su forma de vida, en armonía con el entorno.

Qué llevar



Impermeable

Repelente

Ropa cómoda

Zapato cerrado

Bloqueador solar



[Más información aquí](#)

# Adrenalina Rafting



## 1

### Paquete Todo Incluido:

- **29 Km de Rafting:** Ya en el río nos desplazaremos con rapidez, topándonos con diversidad de rápidos de clase III y IV
- **Transporte de ida y vuelta desde San José, Heredia o Cartago:** Se inicia el tour desde San José a las 5:40 a.m.
- **Desayuno:** Aproximadamente a las 8:30 a.m. nos detendremos a disfrutar de un desayuno típico en el restaurante "La Cocina de Betty".
- **Caminata y refrigerio:** A mitad del río se realiza una pequeña caminata donde estaremos en una estación en una poza y unas pequeñas cataratas para un excelente tiempo con amigos y familiares. Después nos espera un refrigerio de frutas bastantes deliciosas y refrescantes para continuar el tour.
- **Almuerzo tipo bufé:** Al final del río pasaremos a disfrutar de un delicioso almuerzo típico donde podrás escoger entre varias opciones.
- **Paquete de Fotografías.**
- **Póliza del INS.**

El paquete cuesta ₡33.000 por persona (Precio únicamente para nacionales). Podés armar el grupo con las personas que desees.

2- La reservación se efectúa con el 10% del monto total, ₡3.000 por persona

## 2

### Paquete Regular:

- **29 km de Rafting:** Ya en el río nos desplazaremos con rapidez, topándonos con diversidad de rápidos de clase III y IV
- **Transporte de ida y vuelta desde Turrialba hasta el Río Pacuare:** Hay que presentarse a las 8 a.m frente a nuestras oficinas, de ahí saldremos en nuestra buseta para el río.
- **Caminata y refrigerio:** A mitad del río se realiza una pequeña caminata donde estaremos en una estación en una poza y unas pequeñas cataratas para un excelente tiempo con amigos y familiares. Después nos espera un refrigerio de frutas bastantes deliciosas y refrescante para continuar el tour.
- **Almuerzo tipo Buffet:** Al final del río pasaremos a disfrutar de un delicioso almuerzo típico donde podrás escoger entre varias opciones.
- **Póliza del INS.**

Más información visite: [adrenalinarafting.com](http://adrenalinarafting.com)



# Tours en Juan Viñas Jiménez

Juan Viñas es un destino en el que podrá disfrutar de una serie de experiencias vinculadas a la ruralidad costarricense: extensos cultivos de café y caña de azúcar, edificaciones de gran valor histórico y patrimonial, visitar cataratas y realizar actividades de aventura como el cañyoning.



## 1 Tour de Cataratas

Podrás disfrutar de recorridos paradisíacos hacia las **cataratas de Santa Marta y Quebrada Honda** y observar de cerca actividades productivas como la caña y el café.



## 2 Tour de Café Viñas

Vivirá una experiencia en el que podrá ver como se recolecta el café y se procesa de una manera artesanal y en armonía con el medio ambiente; observará el proceso **desde que se recolecta de la planta hasta la degustación de una buena taza de café** y comida típica del lugar.

### Información:

 Tel. (506) 8514-5536  [www.iririatourcostarica](http://www.iririatourcostarica)  
 [iririatourscostarica@gmail.com](mailto:iririatourscostarica@gmail.com)

Fotos cortesía de IRIRIA Tours



## 3 Canyoning Juan Viñas

Viva una **aventura extrema y emocionante** en el cañón en el río Naranjito, la adrenalina le espera, descenderá por **cuatro cascadas**, disfrutará de un almuerzo en un maravilloso mirador y concluirá con un encuentro con la historia en una visita a la antigua estación del ferrocarril.



## 4 Clases de Kayak

Aventúrese en el mundo natural y sea parte de la maravillosa experiencia de remar en ríos. Nuestros alumnos al final del curso cumpliendo con todos los módulos serán capaces de kayakear en **niveles de rápidos II, III, IV y V** practicar el kayak de una forma recreativa y muy segura además de tener la posibilidad de integrarse a alguna empresa de aventura para trabajar dando seguridad en ríos a balsas de rafting si así lo desearan o de involucrarse a nivel de competencia nacional e internacional.







## 5 *Tour del Queso y M.N. Guayabo*

Peralta es un hermoso pueblo ubicado en Turrialba reconocido por poseer una gran historia acerca del **ferrocarril**. Este pueblo era una parada obligatoria en aquel entonces para quienes se dirigían hacia el atlántico, durante la visita a este lugar **túneles y un museo** nos espera escondiéndose en ellos una gran **historia ferroviaria**, además, podrá conocer el proceso para la elaboración del **chocolate y el mejor queso** de la zona.



## 6 *Tour de Peralta*

Este grandioso tour inicia en Santa Cruz de Turrialba, en Finca La Florita donde podrá observar y ser parte del proceso para la **elaboración del queso**. Además de esto podrá conocer el proceso de un biodigestor y la **compostura de lombriz** esto con el fin de obtener el conocimiento del manejo de los desechos que se producen en la finca. Por otra parte, el **Monumento Nacional Guayabo** podrá ser parte del tour si así lo decide el cliente.

### Información:

 Tel. (506) 8514-5536  [www.iriatourcostarica](http://www.iriatourcostarica)

 [iriatourscostarica@gmail.com](mailto:iriatourscostarica@gmail.com)

## 7 *Trillizas y Muralla, una vivencia campesina*

Son **cuatro cataratas** en total donde tres de ellas se encuentran a tan solo unos metros de distancia una de la otra, tendrás cataratas para elegir donde bañarte. ¡Será toda una aventura! Deberá **crossar ríos, montañas y zonas de ganado** para lograr la llegada. Maravilloso atractivo se llevará a cabo un tour granjero rodeado de ganado, chapulines, cabalgatas y un pequeño tour del queso, además la historia de Jorge de Bravo.



## 8 *Reserva biológica El Copal y tour de Trapiche*

En esta reserva ubicada en Pejibaye, podrás disfrutar de un tour de **Birdwatching** donde han sido identificadas alrededor de **380 especies de aves** lo cual es un verdadero paraíso para los observadores de aves, además podrás tener una experiencia inolvidable siendo parte de la elaboración del dulce en el famoso **trapiche**.





# MONUMENTO NACIONAL GUAYABO

¡Un viaje extraordinario y único en el tiempo!

Ubicado a unos 19 km (12 millas) al noreste de la ciudad de Turrialba, el Monumento Nacional Guayabo es uno de los **sitios arqueológicos más grandes e importantes de Costa Rica** (total de 217,9 ha). Los arqueólogos estiman que la ciudad indígena fue construida entre los años **900 a.C y 1.100 d.C.** Fue el hogar de aproximadamente 1.500 a 2.000 personas.

Costa Rica, por su posición y conformación geográfica, jugó un papel importante como área de encuentro entre diferentes culturas precolombinas.

Los arqueólogos han demostrado que Costa Rica fue el punto de confluencia de las grandes áreas culturales precolombinas, mesoamericana y sudamericana. El Monumento Nacional Guayabo pertenece al área intermedia, que abarca desde la provincia de Alajuela hasta Colombia, Venezuela y parte de Ecuador. Las investigaciones han revelado que este sitio arqueológico **estuvo ocupado desde el año 1000 antes de Cristo, hasta el 1400 después de Cristo.**

Si bien se sabe poco acerca de la antigua civilización que vivía en Guayabo, la complejidad arquitectónica del área comprende de 15 a 20 hectáreas de las cuales solo se han realizado excavaciones aproximadamente en 4 de ellas, descubriéndose estructuras que revelan un elevado desarrollo social.

El sitio es un sistema desarrollado de edificios, acueductos, montículos, escalinatas, calzadas o caminos, acueductos abiertos y cerrados, tanques de almacenamiento de agua, tumbas,

petroglifos, monolitos y esculturas, que nos revelan un elevado desarrollo en la ingeniería civil, la arquitectura, el urbanismo y un arte extraordinario, todo lo cual sugiere que era el hogar de una una sociedad con complejos sistemas de organización social. Los artefactos indican que los residentes de la ciudad eran altamente estudiosos y especializados en temas como la arquitectura, ingeniería civil y la planificación urbana. Por estos logros de ingeniería que han perdurado en el tiempo, el **Monumento Nacional Guayabo posee la designación de Patrimonio Mundial de Ingeniería Civil**, otorgada por la Sociedad Americana de Ingenieros Civiles, una de las instituciones más prestigiosas del mundo en este campo. Además posee una declaratoria de **Patrimonio Histórico-Arquitectónico de Costa Rica**, otorgado por el Centro de Investigación y Conservación del Patrimonio Cultural inmaterial del Ministerio de Cultura y Juventud.

Una visita al Monumento Nacional Guayabo es viajar en el tiempo al admirar las calles milenarias observando antiguas estructuras de piedra y madera, examinando petroglifos y estatuas de piedra, y explorando complejos acueductos, que una vez transportaron agua de arroyos cercanos a tanques de almacenamiento. Solo una parte de la excavación de Guayabo está completa, y el trabajo arqueológico está en curso.

Además, protege parches de bosques altos siempre verdes, típicos del bosque pluvial premontano.

Su diversidad de fauna, ya sean aves, mamíferos, serpientes, insectos, o bien su flora, al poseer bosques primarios y secundarios, sin olvidar sus ríos y quebradas, conforman un paisaje de singular belleza.

**Dirección:**  
Se localiza en las faldas del Volcán Turrialba, 19 kms al noreste de la ciudad del mismo nombre, en la provincia de Cartago.

**Más información**  
Oficina MN Guayabo: 2559-1220  
Tel. Público: 2559-0099  
Regional ACCVC: 2268-8091 / 2268-5962  
2268-6756

### CÓMO LLEGAR

Se recomienda tomar la **ruta N°2** desde San José hasta la ciudad de Cartago, desde aquí se continúa por la carretera hacia Paraíso (**ruta N°10**) hasta la ciudad de Turrialba, donde se toma la ruta este hacia Guayabo. Otra opción es desde la ciudad de Cartago por la **ruta N°230** hacia Santa Cruz de Turrialba, y tomar cruce hacia la izquierda, 10 km hasta el Monumento.

### SERVICIOS

- Agua potable
- Mirador
- Información
- Charlas
- Zona de picnic
- Zona de acampar

### TARIFAS

Visitantes nacionales y residentes mayores de 13 años.	<b>₡1000</b>
Niños nacionales y residentes (edad de 6 a 12 años)	<b>₡400</b>
No residentes	<b>\$5</b>
Niños no residentes (edad de 6 a 12 años)	<b>\$1</b>
Visitantes nacionales y residentes de educación primaria y secundaria en giras educativas (coordinadas previamente con la Administración del Área Protegida)	<b>₡300</b>
Menores de 6 años de edad, nacionales y residentes mayores de 65 años	<b>Gratis</b>

### TRANSPORTE EN AUTOBÚS

**San José - Turrialba:** Calle 13 Ave. 6. Transtusa. Tel. 2222-4464  
Salida: 5:15 (L-V), 5:45 (S,D) a 21:30 (V), 22:00.  
Directo c/ hr: 8:00 a 20:00 (L-V), a 19:00 (S y D).  
Regreso: 4:30, 5:00 (D) a 20:00 (D), 21:00. Directo: c/ hr de 5:00 a 17:00.  
Duración: 2:30 hrs. / 79 km.

**Turrialba - Guayabo:** Frente parada de Transtusa. Transp. Rivera. Tel. 2556-0362.  
Salida: 11:15, 15:10, 17:20  
Regreso: 5:15, 7:00, 12:30, 16:00.  
Domingo: 9:00, 15:00, 18:30.  
Regreso: 7:00, 12:30, 16:00.  
Duración: 1hr.

**Qué llevar:**

- Gorra y anteojos solares
- Ropa cómoda
- Cámara
- Zapato cerrado
- Hidratación
- Bloqueador
- Repeleante
- Merienda

**Restricciones:**

- No ingresar armas
- No fogatas
- No contaminar
- No mascotas
- No bicicletas
- No se permite música a alto volumen
- No se permite ingresar bajo el efecto de drogas
- No se permite extraer plantas o animales

**Enlaces**

- [Monumento Nacional Guayabo](#)
- [SINAC](#)
- [Áreas protegidas/Guayabo](#)
- [Video](#)
- [Video](#)



# PARQUE NACIONAL VOLCÁN TURRIALBA



El Parque Nacional Volcán Turrialba (PNVT) se localiza en la provincia de Cartago, por carretera a 35 km al noroeste de la ciudad de Turrialba, específicamente en el distrito de Santa Cruz. Fue declarado área silvestre protegida el 30 de julio de 1955. Cuenta con un área de 1256 hectáreas en un círculo cuyo radio es de dos km desde el centro del cráter principal.

Es el segundo volcán más alto del país con una altitud de 3.340 metros, ubicado en la parte más oriental de la Cordillera Volcánica Central. Constituye un estratovolcán complejo, que comparte la misma base con el volcán Irazú. Su formación se remonta a más de 250 mil años.

Entre los principales elementos de conservación se encuentra la protección del recurso geológico, además de los ecosistemas páramo y bosque pluvial montano. Forma parte de dos cuencas hidrográficas importantes; la cuenca del río Chirripó y la cuenca del río Reventazón, con imponentes cascadas y uno de los cañones fluviales más grandes del país con 1.1 km de profundidad (río Toro Amarillo), lo que lo convierte en una zona importante de recarga acuífera.

Las comunidades aledañas al parque nacional ofrecen al visitante una serie de atractivos turísticos, en los cuales podrá disfrutar de su belleza escénica, conocer más de su cultura (cuna del poeta nacional Jorge Debravo), gastronomía (incluyendo el famoso queso Turrialba), diversas actividades productivas, entre otros.

## Guía para visitar el Parque Nacional Volcán Turrialba

- El acceso oficial al Parque Nacional Volcán Turrialba se realizará desde el sector del Tapoyo, por Finca Monte.
- El ingreso de visitantes será únicamente para caminantes en grupos de 35 personas máximo.
- Actualmente, en atención a la pandemia por Covid-19, los grupos deberán operar al 50 % de su capacidad, es decir 17 personas máximo por grupo.
- Los grupos deberán ser acompañados de forma obligatoria durante todo el recorrido por un guía turístico acreditado y capacitado.
- El pago por el servicio de guiado debe realizarse de forma directa a la asociación USURÉ.
- La caminata inicia en Finca Monte Calas hasta el área de miradores de los cráteres, consiste en un ascenso de 5 kilómetros aproximadamente, en camino con fuertes pendientes y material suelto (lastre).
- Se iniciará el ascenso a una altitud de 2657 m y culminará con la cumbre a unos 3340 m.
- El horario establecido para el ingreso de visitantes será de 5 a.m. a 10 a.m. en época seca (diciembre a abril) y de 8 a.m. a 12 m.d. en época lluviosa (mayo a noviembre).
- En época seca ingresarán por día seis grupos de turistas y en época lluviosa cinco grupos, en lapsos de una hora cada uno, lo cual favorecerá el flujo de personas en los distintos puntos de visita.
- Cada grupo de visitantes contará con un tiempo máximo de cuatro horas de estadía el cual incluye el ascenso, pago de admisión, charla de inducción, estadía en miradores de cráteres (30 minutos máximo) y su respectivo descenso al sitio de partida.
- Ingresarán únicamente niños mayores de 12 años con su respectiva identidad de menor y acompañado de un adulto responsable.
- Lo anterior debido a la dificultad de la caminata y la capacidad de respuesta ante una evacuación.

## Cómo llegar desde Cartago

Se sigue sobre la ruta 230 carretera hacia Turrialba y se desvía en el cruce La Pastora 18 km sobre la ruta cantonal 305-04-052. La carretera no es apta para vehículos livianos en algunos tramos, aunque despacio se llega.

**Más información**

<b>P.N. Volcán Turrialba</b>	<b>Asociación Turi-arva</b> (organización comunal)
(506) 8704-2432	(506) 8792-3502
acc.info@sinac.go.cr	info@turiarva.com
www.sinac.go.cr	reservaciones@turiarva.com
	www.turiarva.com

**El pago del derecho de admisión** se realizará mediante pago electrónico en el lugar (tarjetas de débito y crédito).  
**Tarifas:** ₡1000 + IVA para residentes / \$12 + IVA para no residentes.

La reservación de las visitas será vía telefónica a los números 2559-0117 y 8534- 1063 de lunes a sábado de 8 a.m. a 3:30 p.m.  
 Al ser un parque nacional, **no se pueden recolectar muestras de rocas ni plantas, además el uso de drones no está permitido.**

[Más información aquí](#)

# PARQUE NACIONAL VOLCÁN IRAZÚ

El Parque Nacional Volcán Irazú (PNVI) se localiza a 31 km al noreste de la Ciudad de Cartago por una pintoresca carretera. Fue declarado área silvestre protegida el 30 de julio de 1955 y cuenta con un área de 2.000,36 hectáreas.

Irazú es el volcán más alto del país con una altitud de 3.432 metros, ubicado en la Cordillera Volcánica Central. Es un volcán con una larga historia de erupciones prehistóricas (su formación inició hace más de 600 mil años) e históricas en 1723-1724 y en el siglo XX. Posee varios cráteres y conos en su cima.

Es una zona de gran importancia hídrica, forma parte de las cuencas hidrográficas de los ríos Reventazón y Chirripó en la vertiente del Caribe; y la cuenca del río Grande de Tárcos en la vertiente del Pacífico. En el PNVI, están representadas las zonas de vida bosque muy húmedo montano, bosque pluvial montano y una importante asociación vegetal denominada páramo.

El PNVI cuenta con dos sectores destinados para la visitación los cuales son de fácil acceso y cerca de la ciudad. El Sector Prusia ofrece una serie de senderos que atraviesan las diversas plantaciones forestales de pino, ciprés, jaúl y eucalipto, utilizadas como medio de restauración rápida de la cuenca luego de la actividad eruptiva del año 1963-1965. El Sector Cráteres les permite a los visitantes apreciar la belleza de sus cráteres y las especies asociadas al páramo presentes en sus alrededores, disfrutar del clima húmedo y frío en época lluviosa y de maravillosas vistas panorámicas del país en época seca.



## CÓMO LLEGAR

**En vehículo:** Desde San José debe tomar la carretera Florencio del Castillo hasta Taras de Cartago, con rumbo norte tomar la carretera hacia el Volcán Irazú, pasando por las comunidades de Cot, Tierra Blanca, Potrero Cerrado y San Juan de Chicué. El recorrido tarda aprox. 90 minutos.

Para visitar el sector de Prusia hay que desviarse a la izquierda antes de llegar a la entrada del volcán. Se deben recorrer aprox. 4 kilómetros hasta llegar a esta zona del Parque. Es recomendable llevar vehículo de doble tracción.

**En autobús:** Desde San José, se brinda servicio todos los días a las 8:00 am. El autobús sale de calle 1-3, avenida 2, frente al Hotel Costa Rica.

## SERVICIOS

- Zona de píc-nic
- Servicios sanitarios
- Información
- Parqueo
- Cafetería

**HORARIO**  
 Todos los días de las 8:00 a.m. a 3:30 pm. Inclusive días feriados.

- Restricciones:**
- No ingresar armas
  - No fogatas
  - No contaminar
  - No mascotas
  - No bicicletas
  - No se permite música a alto volumen
  - No se permite ingresar bajo el efecto de drogas
  - No se permite extraer plantas o animales

- Es importante atender las regulaciones que dan los guardaparques para proteger la integridad física en caso de una emergencia.
- Durante los días de alta visitación probablemente tendrá que hacer fila para utilizar los servicios sanitarios.
- Las condiciones del tiempo son cambiantes, por lo que no siempre hay certeza de que podrá observar los cráteres. Consulte sobre las condiciones climáticas. Por razones obvias, no es posible devolver el importe del tiquete de ingreso.
- En las áreas de almuerzo se debe tener cuidado con los mapaches y pizotes que intentan "robar" alimentos.

[SINAC](#) [Volcán Irazú](#)  
[Vamos a turistar](#) [OVSICORI](#)

## Qué llevar

- Ropa cómoda y calzado cerrado para las caminatas.
- Se requiere gorra y protector solar, incluso en días nublados.
- La temperatura puede bajar y presentarse lluvias, por ello portar abrigos y capas.

**Más información**  
 Sector de Cráteres: (506) 2200-5025.  
 Sector de Prusia: (506) 2200-4422.  
 Correo electrónico: acc.info@sinac.go.cr  
 Cámara de Comercio, Industria, Turismo y Servicios de Cartago: 2551-0396



## Centro Agronómico Tropical de Investigación y Enseñanza (CATIE)



CATIE

### CÓMO LLEGAR

**En vehículo:** al llegar a Turrialba viajando sobre Ruta 10 pasando por el centro, la carretera hacia Limón, se pasa Instalaciones de la UCR y contiguo al lado izquierdo están las instalaciones de Jardín Botánico del CATIE y seguidamente la entrada principal. Aprox. a 2 km del centro de Turrialba.

**En autobús:** la terminal está al costado oeste de Tribunales de Justicia. Los sábados, los buses salen cada media hora; los domingos son cada hora, a partir de las 8 a.m. Para llegar al Catie, una vez que esté en Turrialba, puede tomar los buses que van hacia La Suiza. Estos salen cada hora.

### HORARIOS DE AUTOBÚS

**Turrialba - San José:** Tel.: 22556-4233  
Salida: Cada hora a partir de las 5:00 am, hasta las 9:00 pm (sale de la ciudad de Turrialba)

**Turrialba - CATIE:** Servicio privado de autobuses (gratuito).  
Tel. 22556-0362.  
5:30 am 6:30 am 6:45 am 9:00 am 9:45 am 11:30 am  
12:20 pm 2:00 pm 2:45 pm 3:00 pm 3:45 pm 4:00 pm  
4:45 pm 5:00 pm 5:45 pm 6:00 pm

Se pueden programar recorridos guiados según sus necesidades, previa reservación.



Si te encantan el descanso, las aves, las plantas y los árboles, definitivamente querrás recorrer el CATIE, una de las instalaciones más importantes del mundo para la investigación de la agricultura tropical. Ubicadas a pocos kilómetros del centro de Turrialba, las **810 hectáreas** (2.000 acres) del CATIE albergan plantas que se han recolectado en todo el mundo, incluidas cientos de variedades de cacao y miles de variedades de café.

El Jardín Botánico del CATIE recibe aproximadamente 6000 visitas anuales, tanto nacionales como extranjeros, quienes lo recorren con objetivos científicos y educativos, pues aquí se conservan cerca de 4400 muestras genéticas, las cuales representan más de 280 especies procedentes de distintas partes del mundo.


Tenga lista su cámara para captar la gama multicolor que ofrecen las flores de veranera (*Bougainvillea spp*), heliconia (*Heliconia spp*), collar de novia (*Alpinia zerumbet*), bastón del emperador (*Etlingera elatior*), maraca (*Zingiber spectabile*), calistemon (*Callistemon viminalis*) y rosa del monte (*Brownea grandiceps*).

### Aves

En CATIE se han identificado más de **300 especies de aves** (30% del total de Costa Rica). Por esta razón, los científicos del CATIE han creado un Programa de Monitoreo de Aves que permite estudiar cómo las fincas pueden ayudar a conservar estas especies y cómo las aves contribuyen a hacer nuestras fincas sostenibles. Los visitantes pueden unirse a nuestros ecologistas en su trabajo de identificación y registro de aves, para comprender como la agricultura y la conservación son compatibles.



### Qué llevar:



### Más información

Teléfono: (506) 2556 2700  
Fax: (506)2556 2703  
Email: [jardinbotanico@catie.ac.cr](mailto:jardinbotanico@catie.ac.cr)

[Más información aquí](#)

### HORARIO

Estamos abiertos al público todos los días de 7:00 a.m. a 4:00 p.m.

## PARQUE NACIONAL BARBILLA

Por sus bellezas naturales el Parque Nacional Barbilla es catalogado parte de la Reserva de la Biosfera de la Amistad, sitio declarado por el UNESCO como un sitio de patrimonio Mundial.

El parque está compuesto principalmente por el bosque tropical húmedo virgen, típico de la región, de entre los 200-1600 metros sobre el nivel del mar, también hay bosque pluvial premontano; la vegetación es abundante debido al clima.

A lo largo de la vertiente del Caribe, el Parque Nacional Barbilla, se ubica dentro de un corredor migratorio de aves que conecta ecosistemas entre Nicaragua, Costa Rica y Panamá. Por este corredor migran al menos **185 especies de aves**, las cuales viajan en zonas de litoral, llanuras centrales, humedales y desembocaduras de ríos.

El parque es también el hogar de los **Cabécar**, el segundo grupo indígena más grande en Costa Rica, que tiene una gran riqueza de historia cultural y general. Su principal forma de sustento es la caza y la pesca, junto con la plantación de plátanos, yuca y cereales. Se ubican junto a la Reserva Indígena de Chirripó, donde llevan una existencia modesta la vivencia de sus tradiciones ancestrales.



Foto: Facebook Descubre Costa Rica

### CÓMO LLEGAR

**En vehículo:** Se ubica 25 Km al este de la ciudad de Turrialba, en las Provincias de Cartago y Limón. Tres kilómetros al este de la ciudad de Siquirres y sobre la carretera a Limón, se encuentra la entrada principal del Parque.

Por esta entrada, por un trayecto de 16 km por carretera lastreada (algunos sectores solo son transitables por vehículos de doble tracción), se llega hasta el caserío de Las Brisas de Pacuarito donde está la administración del Parque. Para adentrarse en él se puede tomar diversos senderos con trayectos de más de dos horas por pendientes pronunciadas, aptos en su mayoría para caminantes experimentados.

### Restricciones:



### SERVICIOS



### HORARIO

De Lunes a Domingo de 8:00 am a 4:00 pm.

### TARIFAS

Visitantes nacionales y residentes mayores de 13 años.	₡1000
Niños nacionales y residentes	₡500
No residentes	\$5
Niños no residentes	\$5

### Visita a los senderos Naturales

- Sendero Río Danta.
- Sendero del Agua.
- Sendero Río Barbilla. (Coordinación previa y Guía Local).
- Sendero Interpretativo El Jaguar.

Los senderos son naturales, en algunas partes con bastante presencia de barro, por lo que es importante tener en consideración llevar zapatos cerrados o botas de hule.

**Más información**  
Estación PN Barbilla: 2200-5224  
Encargado de PN Barbilla: 8732-2896  
Subregión Siquirres: 2768-8603  
Regional ACLA-C: 2758-1612 / 2758-6619





# PARQUE NACIONAL TAPANTÍ




Foto: ICT

El Parque Tapantí-Cerro de la Muerte (PNTMM) en conjunto con otras Áreas Silvestres Protegidas aledañas, como el Parque Nacional Volcán Irazú y Volcán Turrialba, Monumento Nacional Guayabo, Refugio Nacional de Vida Silvestre La Marta, Reserva Biológica El Copal, bosques, humedales y otros hábitats importantes en el sector de Turrialba y alrededores, constituyen un inmenso corredor biológico, que permite a las especies, sobre todo animales, desplazarse altitudinal y longitudinalmente, en busca de alimento y sitios para reproducirse. Además, se considera como la masa boscosa continua más extensa del país, que incluye la más grande concentración de robles.

Este sitio fue declarado por la UNESCO en 1982, como Reserva de la Biosfera La Amistad y Sitio de Patrimonio Mundial Natural en 1983. También cuenta con parte de las Turberas de Talamanca, designadas Sitio Ramsar el 7 de marzo del 2000. Este nodo, en especial, el PNTMM se destaca como un reservorio importante de biodiversidad regional. Pese a esta condición, el área cuenta con muy pocos estudios de inventario y monitoreo de su diversidad biológica. Solo en aves, se registran más de 500 especies.

## QUÉ LLEVAR



## SERVICIOS



**Más información**  
Parque Nacional Tapantí: 2206-5615  
Sector La Esperanza del Guarco: 2200-0090  
Regional ACLA-P: 2771-3155 / 2771-4836  
2771-5116

**Dirección**  
Está ubicado en la Cordillera de Talamanca, en los distritos de El Guarco, Jiménez, Turrialba y Paraíso.

Lleve ropa extra y zapatos confortables para caminar en la montaña. Lleve traje de baño si desea bañarse en el Río Grande de Orosí. Se puede comer en Orosí o en Cartago. Se permite el ingreso con alimentos, pero no así las parrillas y el carbón.

[Parque Nacional Tapantí](#)  
[Qué buen lugar](#)

[Video Tapantí](#)

# RESERVA FORESTAL RÍO MACHO

La Reserva Forestal Río Macho, en conjunto con otras Áreas Silvestres Protegidas como el Parque Nacional Chirripó y Tapantí Macizo de la Muerte, forman parte de la Reserva de la Biosfera La Amistad. Además, se debe destacar su ubicación dentro de la Cordillera de Talamanca, el mayor corredor biológico latitudinal del país, donde existen la mayor cantidad de bosques de altura, páramos, turberas, bosques nubosos y la fauna asociada a estos ecosistemas, mucha de ella en peligro de extinción.

La Reserva Forestal Río Macho fue creada con el objetivo de proteger a especies grandes de mamíferos como la danta, el jaguar, el puma, y muchas especies de aves como el quetzal y varias especies de aves canoras.

## ACTIVIDADES RECOMENDADAS



**Senderismo:** Cuenta solo con un sendero de 3 km llamado Sendero Robledales, es circular y se caracteriza por los ecosistemas de altura; durante el recorrido se observa bosque en regeneración y bosque primario de robles, entre ellos los más característicos el roble blanco y el encino, además de una gran cantidad de plantas epífitas características del bosque muy húmedo montano tropical, tales como orquídeas, briofitas, entre otras.



**Avistamiento de aves:** especies tales como *Odontophorus guttatus*, *Patagioenas fasciata*, *Patagioenas subvinacea*, *Panterpe insignis*, *Eugenes fulgens*, *Turdus nigrescens*, *Turdus plebejus*, *Pezopetes capitalis*, *Pharomachus mocinno* entre otras.



**Clima:** Aunque la estación seca comienza en enero y dura hasta el mes de abril, es posible encontrar lluvia durante todo el año. Prepárese para condiciones húmedas del clima en todo momento. La precipitación promedio aquí es de 2000 mm por año y la mayoría de las lluvias más fuertes suelen llegar entre mayo y diciembre. En las elevaciones más altas, las nubes se dejan caer sobre el terreno, dejando todo húmedo y frío.



**No hay instalaciones en la reserva. Debe traer su propio equipo y suministros. Traiga provisiones, alimentos, mucha agua y vista adecuadamente. Utilice calzado adecuado para caminar y ropa para el clima.**

**Restricciones:**



[Más información](#)



Roberto Ramos

## CÓMO LLEGAR



**En vehículo:** Tome la carretera de San José a Cartago, y tome la salida en dirección al cerro de La Muerte, la carretera interamericana, y en el sector de La Auxiliadora, en el kilómetro 92, donde se encuentra la comunidad de Villa Mills, gire a la izquierda en un camino de lastre y conduzca a la comunidad de Piedra Alta y Alto del Jaular. La Estación Biológica está a 1.8 km de la entrada. Puede introducir todo tipo de vehículos durante todo el año, con una distancia de viaje desde San José de 2 horas, y/o una hora desde San Isidro de Pérez Zeledón.



**En autobús:** Puede tomar un autobús con la ruta San José – San José – Pérez Zeledón – San Isidro de El General, el cual tarda unas 2 horas, haciendo la parada en Villa Mills MUSOC, Tel: 2222-2422 TRACOPA, Tel: 2222-26-66.

Desde ahí puede tomar un taxi hasta la Reserva Forestal Río Macho.



**Más información**  
Teléfono del Área de Conservación La Amistad Pacífico (ACLA-P): 2771-4836 / 2771-3155  
Información Turística INFOTUR: 1192




**Ubicación**  
Se ubica en el Cerro de la Muerte, provincia Cartago, cantón Paraíso, distrito Orosí. Dentro de la reserva está la Estación Biológica Villa Mills.

TARIFAS	
Nacionales y residentes mayores de 13 años.	₡800
No residentes	\$10



## REFUGIO DE VIDA SILVESTRE LA MARTA



Cortesía RVS La Marta

Esta reserva es de carácter privado y es el centro de estudio e investigación de la Universidad Latinoamericana de Ciencia y Tecnología (ULACIT) y se localiza a 4 km de la comunidad de Pejibaye. La visitación es moderada durante todo el año.

La flora que se puede apreciar se compone de caña agria, flor de un día, roble, palma, escalera de mono, coyolillo y guarumo entre otros. En cuanto a la fauna es frecuente observar águilas y tucanes entre otras aves. Esta reserva cuenta con gran cantidad de senderos, con una temperatura que oscila entre los 11 y los 18 grados centígrados, facilitando la existencia de diferentes zonas de vida.

Uno de los factores diferenciadores de la reserva es su atractivo histórico cultural, por cuanto tiene la particularidad de ofrecer la historia y la riqueza cultural prehispánica y de la colonia costarricense; sin embargo este concepto no se ha desarrollado, pero cuenta con las condiciones y potencial para ofertarlo en el mediano plazo. El macro producto se caracteriza por ofrecer un conjunto de edificios, piezas, objetos arquitectónicos, que reflejan la cultura colonial costarricense integrada en la cultura actual. Muestra un vestigio de la cultura indígena del país unido al entorno natural, y ofrece el disfrute de actividades y tradiciones del pueblo cartaginés.

### CÓMO LLEGAR

**En vehículo:** Se dirige hacia el valle de Orosí en Cartago, de ahí se toma la calle hacia Tucurrique y pasa por el pueblo de Pejibaye. Desde este punto solo seguir los rótulos de La Marta, hasta llegar a la entrada.

**En autobús:** Para información sobre horarios de autobuses, puede comunicarse a COOEPAR R.L. al 4033-5807

**Horario:** Todos los días de las 7:00 a.m. a 5:00 pm.

### SERVICIOS



**Ubicación**  
Pejibaye de Jiménez, Cartago

**Más información**  
Tel.: (506) 2542-0350.  
Refugio de vida: 8913-8691  
Correo: info@lamarta.org


### ACTIVIDADES RECOMENDADAS

**Tour histórico.** Las ruinas del Refugio son un conjunto de restos estructurales de lo que fue la infraestructura de la Hacienda La Marta (café, azúcar, leche y banano) a finales del siglo XIX.

**Senderos.** El Refugio cuenta con más de 17 kilómetros de senderos naturales demarcados, que permiten observar la riqueza de La Marta; algunos llevan a pozas naturales de los ríos, a cataratas y a bosques. Estos senderos van desde una intensidad baja hasta de alto nivel, con recorridos de media hora, hasta 6 horas o más.

En el Refugio de Vida Silvestre La Marta, se podrá disfrutar del **servicio de comedor** para grupos con un mínimo de 10 personas. Platos típicos costarricenses preparados por las buenas manos de personal del pueblo, son toda una experiencia gastronómica.

#### Qué llevar:



[Información sobre la Marta](#)

[Qué buen lugar](#)

## LA RESERVA BIOLÓGICA EL COPAL

Es una reserva privada que protege 177 hectáreas; su nombre El Copal viene de uno de los árboles que se destacan en la reserva.

Posee un albergue rústico e instalaciones financiadas por el PNUD, organismo de la ONU que impulsa proyectos comunales con vocación de preservación y desarrollo sostenible, como una fuente de ingresos y mejora de calidad de vida para las comunidades donde estos se desarrollan.

### Un paraíso para los observadores de aves

La Reserva El Copal es un paraíso para los observadores de aves; se ubica aproximadamente a una hora al suroeste de la ciudad de Turrialba. La reserva está a una altitud de nivel medio donde se pueden ver especies de aves que no se encuentran en el bosque nublado más alto y en elevaciones más bajas. Es parte de un corredor biológico entre el Parque Nacional Tapantí-Macizo de la Muerte y el Parque Internacional La Amistad. Se han identificado más de 380 especies de aves en la Reserva Biológica El Copal.

La comunidad compartirá sus actividades tradicionales como hervir el jugo de caña de azúcar para hacer la "tapa de dulce", la azúcar morena dura nativa. Después de un abundante almuerzo campesino, puede observar aves en la Reserva El Copal. Es un buen lugar para ver *Snowcap*, *Lovely Cotinga*, *Scale Antpitta*, *Scarlet Thighed Dacnis* y *White-collared Manakin*. Durante la cena, aprenda sobre la asociación de conservación de El Copal.

### HORARIO

Todos los días de las 6:00 a.m. a 9:00 pm. Inclusive días feriados.

### ACTIVIDADES RECOMENDADAS



**Ubicación**  
Pejibaye de Jiménez, Cartago

### SERVICIOS

Las instalaciones cuentan con 5 dormitorios con camarotes y baños compartidos, para una capacidad de 20 personas.

### Más información

Tels.: (506) 8880-0432, (506) 2531-2124.  
Correo electrónico: info@elcopal.org • elcopal.98@gmail.com

#### Qué llevar:



[Más información aquí](#)



Tripadvisor

### CÓMO LLEGAR

**Desde San José** pasamos por Cartago, Paraíso (recuerde que para ir a Cachí ahora hay que seguir unos dos kilómetros por la carretera a Turrialba), el Mirador Ujarrás.

Bajamos hasta el puente de la Represa de Cachí, luego en el tronque para llegar a ese pueblo damos vuelta a la izquierda para dirigirnos a Tucurrique, seguimos a Pejibaye, El Humo, Taus y un poco más (70 km en total) llegamos a "El Copal".

Se recomienda vehículo doble tracción, pero existe la posibilidad de dejar un carrito más sencillo en alguna casa de "El Humo", y caminar más o menos una hora. Vale la pena, lo verá cuando llegue.




Adrián Alvarado



# RESERVA BIOLÓGICA ESPINO BLANCO

# RESERVA FORESTAL RANCHO NATURALISTA



La Reserva Espino Blanco es un área silvestre ubicada en las bellas montañas de Turrialba, donde encontrará paz y tranquilidad, en un concepto exclusivo para que disfrute de la relajación en medio de la naturaleza. La reserva fue creada con el fin de conservar una amplia diversidad de flora y fauna que habita este ecosistema de bosque muy húmedo, donde se protege una valiosa población de árboles Espino Blanco en peligro de extinción, así como el importante recurso hídrico que abastece a los poblados vecinos.

La Reserva se encuentra a tan solo 20 minutos del centro de Turrialba y a 2 horas de San José, a una altitud de 1.250 metros sobre el nivel del mar y cuenta con una extensión de 30 hectáreas de bosque con 8 senderos de variadas distancias, donde podrá observar muchas especies de aves, arboles, mariposas, plantas y mamíferos.

## CÓMO LLEGAR

**En vehículo:** 8 km Norte de Turrialba La Verbena, Santa Rosa, Cartago, Costa Rica.

Fotos: Explore Turrialba



## ACTIVIDADES RECOMENDADAS



Foto: Jennifer Salas Vargas

## SERVICIOS

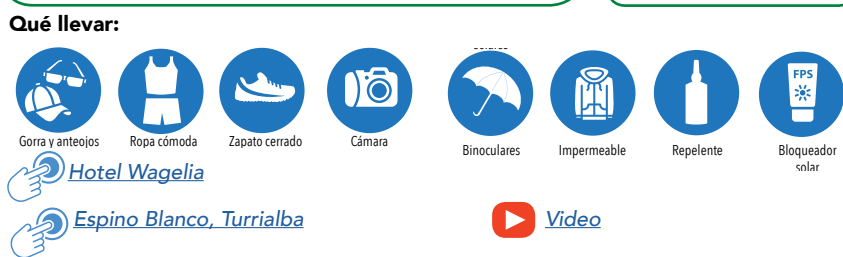
La Reserva Biológica Espino Blanco le ofrece las facilidades para que pueda relajarse y disfrutar del aire fresco mientras realiza la caminata por senderos que atraviesan el bosque hacia la cascada y el mirador con vista panorámica del valle.

El lugar le ofrece facilidades como electricidad, agua potable, WIFI, parqueo privado donde su vehículo estará seguro y la acogedora recepción donde será atendido de manera personalizada, además de la degustación de deliciosos platillos en el eco-restaurante y el hospedaje en cabañas.

**Información de caminatas**  
 (506) 8401-0280 / 8643-6451 | [info@exploreturrialba.com](mailto:info@exploreturrialba.com)  
[exploreturrialba.com](http://exploreturrialba.com)

**Más información**  
 (506) 2556-0616 / 2556-1029  
[reservation@wageliaespinoblancolodge.com](mailto:reservation@wageliaespinoblancolodge.com)

**Ubicación**  
 Santa Rosa de Turrialba, Cartago



La reserva privada Rancho Naturalista, es un lugar especializado en el avistamiento de aves en Costa Rica y está entre los mejores de Centroamérica. Más de 450 especies de aves han sido registradas en esta reserva forestal y dentro del área local. Se puede hacer senderismo y observar aves por su cuenta o con excelentes guías del lugar. Ellos maximizarán su experiencia al observar las aves, y pueden guiar al observador novato, así como al observador de aves experimentado.

Se pueden ver varias especies de colibríes, así como muchas otras aves, desde el amplio balcón donde también se tiene una gran vista del humeante volcán Turrialba. Es una escapada maravillosa para observadores de aves, fotógrafos y naturalistas.

El Rancho Naturalista protege 60 hectáreas de bosque secundario premontano, el cual se ha venido recuperando desde hace 30 años cuando la familia Erb llegó. Asombrados con la diversidad de aves presentes, tuvieron la visión de fundar un lugar que funcionara como santuario de aves, pero que al mismo tiempo le diera sustento a su familia, así como a habitantes de la zona



Tripadvisor

## CÓMO LLEGAR

**Desde San José** El albergue está a 2 horas y media de San José, y a unos 45 minutos al sureste de Turrialba.

Su ubicación hace de Rancho Naturalista una excelente base para visitar otros sitios en la región del Caribe; y los balcones de las habitaciones del lodge, ofrecen vistas impresionantes de los volcanes Irazú y Turrialba.

## SERVICIOS


El albergue también cuenta con 15 confortables habitaciones bien equipadas. Usted estará encantado con la variedad de platillos costarricenses e internacionales servidos al estilo familiar, para que cada huésped pueda elegir los platos de su gusto.

## ACTIVIDADES RECOMENDADAS



**Ubicación**  
 1 km este de Tuis de Turrialba, entrada a mano izquierda, enfrente Jasec, Tayutic

**Más información**  
 Tels.: 2100 1855



Tawny chested flycatcher  
 Foto: Mercedes Alpizar



Microchera Albocoronata  
 Foto: Arnoldo García






# Directorio de Servicios y Actividades Turísticas

Foto: Adrián Alvarado

## Directorio de Servicios Turrialba

Lugar	Contacto
<b>TRANSPORTES</b>	
Transtusa Turrialba - San José	Tel.: 4036-1800
Central de Taxis - Turrialba	Tel.: 2556-7070
<b>CENTROS DE INFORMACIÓN</b>	
Cámara de Turismo de Turrialba	caturrialba506@gmail.com
Cámara de Comercio de Turrialba	alquilervehiculos@hotmail.es
Municipalidad de Turrialba	Tel.:2556-0231 - Ext: 112
<b>SEGURIDAD PÚBLICA</b>	
Fuerza pública	Tel.: 2556 0030
Policía de Tránsito	Tel.: 2556 7878
<b>SALUD</b>	
Hospital William Allen Taylor	Tel.: 2556-4343
Emergencias	Tel.: 911

 Costa Rica es un lugar donde abunda la naturaleza y la aventura le espera, solo recuerde:

- Reserve tours ofrecidos por agencias de viajes autorizadas.
- Siempre verifique las condiciones climáticas locales y los pronósticos antes de hacer un tour.
- Asegúrese de que el guía turístico le brinde las instrucciones de seguridad y el reglamento de la actividad antes de comenzar un tour.
- Asegúrese de que la compañía cuente con el permiso de operación otorgado por el Ministerio de Salud, pólizas de seguro y guías turísticos certificados.

 [Ver Directorio de Guías Certificados aquí](#)

## Información de caminos y aeropuertos

Lugar	Contacto
Aeropuerto Tobías Bolaños, Pavas. Son José	Tel.: 2232-28201/ 2232-7330
Aeropuerto Juan Santamaría: Información de Vuelos	Tel.: 2437-2626
Aeropuerto Internacional Daniel Oduber Quirós, Liberia Guanacaste Administración e Información	Tel.: 2668-1010
<b>Transporte Turístico Privado</b>	
<b>GRAY LINE Costa Rica</b>	Tel.: 2220-2126   2291-0756 www.graylinecostarica.com info@graylinecostarica.com
<b>Transporte Aéreo</b>	
SANSA	Tel.: 2290-4100/2290-4400 sansareservations@taca.com www.flysansa.com
Aerobell Hangar #2	Tel. 2290-0000 Pavas Aiport www.aerobell.com
<b>Salidas desde Aeropuerto Internacional Juan Santamaría.</b>	
Taxi Aéreo Centroamericano AVIONES TAXI AEREO S.A	Ph: (506) 2431-0160/ (506) 2431-0293 reservations@airchartercentralamerica.com Pavas Aiport www.tacsa@racsa.co.cr
Paradise Air Pavas Aiport	Tel.: 2231-0938, 2296-3600. www.flywithparadise.com
<b>Helicópteros</b>	
Aensa	Tel.22321248 www.aerotoursr.com
<b>COVID19 PROTOCOLOS</b>	<a href="https://www.ict.go.cr/es/servicios-institucionales/material-de-apoyo-coronavirus-sector-turismo.html">https://www.ict.go.cr/es/servicios-institucionales/material-de-apoyo-coronavirus-sector-turismo.html</a>

### Acceso vial:

Rutas Nacionales	Ruta 10 Ruta 417
Principales rutas municipales	Ruta 415 Ruta 230 Ruta 414 Ruta 413 Ruta 225 Radia Guayabo San Antonio Calle Vargas - El Tapojo La Pastora - La Central





NOMBRE DE LA EMPRESA	CORREO	SITIO WEB	TELÉFONOS	DIRECCION FÍSICA
<b>HOSPEDAJE</b>				
<b>WAGELIA ESPINO BLANCO LODGE</b>	reservation@wageliaespinoblancolodge.com	www.wageliaespinoblancolodge.com	2556-1029 2556-1142	8 Kms al norte de la ciudad de Turrialba
<b>VISTA TURRIALBA LODGE</b>	luisarvizquez@gmail.com	www.vistaturrialbalodge.com	87682432	50 norte y 600 noroeste de cruce a San Antonio de Santa Cruz, Turrialba
<b>HOTEL CASA TURIRE</b>	info@hotelcasaturire.com ; gerencia@hotelcasaturire.com	www.hotelcasaturire.com	2531-1111	8,5 Kms de la ciudad de Turrialba
<b>HOTEL WAGELIA</b>	reservations@hoteleswagelia.com	www.hotelwageliaturrialba.com	2556-1566	200 mts oeste del parque de Turrialba
<b>HOTEL VILLA FLORENCIA</b>	info@villaflores.com ; reservas@villaflores.com	www.villaflores.com	2557-3536	Turrialba, 600 mts al sur de La Susanita
<b>GUAYABO LODGE</b>	reservaciones.guayabolodge@gmail.com	www.guayabolodge.co.cr	2538-8492	300 mts sur del cementerio de Santa Cruz, Turrialba
<b>ALBERGUE HACIENDA MORAVIA CHIRRIPO</b>	cabecar@haciendamoravia.com	www.haciendamoravia.com	2200-9595 2225-5128	CHIRRIPO, TURRIALBA, CARTAGO
<b>ALBERGUE VOLCAN TURRIALBA</b>		www.volcanturrialbalodge.com	2273-4335 8383-6084	HACIENDA LAS VIRTUDES, SANTA CRUZ, TURRIALBA, CARTAGO
<b>AGENCIA DE VIAJES</b>				
<b>Agencia de Viajes Receptiva Explore Turrialba</b>	info@exploreturrialba.com	www.exploreturrialba.com	8643-6451	Turrialba, 150 metros oeste del parque central
<b>Agencia de Viajes Adrenalina Rafting</b>	info@adrenalinarafting.com	www.adrenalinarafting.com	2556-4579	250 al sur del Pali calle Puntarenas, Turrialba
<b>Agencia de Viajes Travesías Naturales</b>	reservas.travesias.naturales@gmail.com	www.travesias.naturales.com	6057-7130	75 al noreste de la GAR Santa Rosa, Turrialba
<b>Agencia de Viajes Amazing Vacation Costa Rica</b>	reservations@amazingvacations.com	www.amazingvacationscostarica.com	8858-0995	25 al norte de la Municipalidad de Turrialba
<b>Agencia de Viajes Mundología Trips</b>	info@mundologitrips.com		4030-8193	100 oeste de Taller Autopintores, Turrialba

NOMBRE DE LA EMPRESA	CORREO	SITIO WEB	TELÉFONOS	DIRECCION FÍSICA
<b>SERENDIPITY</b>	costarica@serendipityadventures.com	www.serendipityadventures.com	2556-2222	San Antonio, Santa Cruz, Turrialba, 25 sur de la plaza de deportes, portones y mallas verdes.
<b>Agencia de Viajes Costa Rica Explorations &amp; Escapes</b>	marcela@crescapes.com	www.costaricaexplorations.org	2556-1210	Catie Calle 109 Casa 9-87 Turrialba
<b>Agencia de Viajes Explornatura</b>	cesar@explornatura.com	www.explornatura.com	2556-0111	30 metros oeste de Hotel Wagelia, altos de Importadora Monge, Turrialba
<b>Iriira Tours Costa Rica</b>	iriratourscostarica@gmail.com	www.iriratourscostarica.web.com	2532-2543	
<b>GASTRONOMÍA</b>				
<b>Restaurante la Garza del Atlántico</b>	lagarzadelatlantico@gmail.com		7258-3377	FRENTE A ÓPTICA VISIÓN O DIAGONAL AL PARQUE QUESADA CASAL
<b>LOKHUA S.A. (Restaurante More Than Words)</b>	frechule@hotmail.com		2556-1362	COSTADO NORTE DEL PARQUE QUESADA CASAL
<b>ACTIVIDAD RECREATIVA ACUÁTICA</b>				
<b>White Water Excitement</b>	info@excitementcostarica.com	www.excitementcostarica.com	8920-9567	Detrás de la Cocina de Betty, Turrialba
<b>A.T. JARDÍN BOTÁNICO</b>				
<b>JARDÍN BOTÁNICO DEL CENTRO AGRONÓMICO TROPICAL DE INVESTIGACIÓN Y ENSEÑANZA</b>	jardinbotanico@catie.ac.cr	www.catie.ac.cr	2556-2703	DE LOS TRIBUNALES DE JUSTICIA DE TURRIALBA 2.5 KMS AL ESTE.
<b>A.T. FINCA RURAL</b>				
<b>HACIENDA EXPERIENCE</b>	reservas@haciendatayutic.com		2538-1717	500 MTS IGLESIA DE SITIO MATA



# RUTA NACIONAL DE OBSERVACIÓN DE AVES COSTA RICA

**Turrialba**  
RURALMENTE auténtico

esencial  
COSTA RICA



Eurypyga helias / Garza del Sol  
Foto: Alejandro Calderón



**Turrialba** es uno de los sitios privilegiados de Costa Rica, para la observación de aves; se diferencia del resto de destinos a nivel nacional e internacional, por la diversidad de especies que se observan a lo largo de las franjas altitudinales, las cuales permiten al visitante trasladarse desde los 360 m.s.n.m del valle, hasta los 2800 m.s.n.m en las faldas del Volcán Turrialba, en poco menos de una hora, lo cual favorece el avistamiento de especies de aves residentes permanentes, además de especies migratorias altitudinales y latitudinales, en recorridos muy cortos.

## TURRIALBA - COSTA RICA

- Santa Cruz
- Aquiares
- Grano de Oro
- Turrialba
- La Suiza
- Pavones

\*Ver cuadro adjunto de distancias y altitudes



573 Especies de aves

64 Endémicas residentes

6 Parques Nacionales

7 Reservas Naturales

De igual manera, en trayectos breves se pueden encontrar distintos tipos de hábitats, permitiéndonos reconocer zonas muy diversas, dentro de las que se encuentran áreas abiertas, abundantes cuerpos de agua y extensas áreas boscosas, todas ellas con microclimas muy variados, que permiten identificar las condiciones adecuadas para algunas especies en específico, lo cual aumenta las posibilidades de poder observarlas.

Otro factor relevante, que potencia a Turrialba como un destino perfecto para el desarrollo sostenible de esta actividad turística, es el hecho de que en la zona se cuenta con la infraestructura necesaria, la planta turística requerida, el apoyo de la superestructura turística, y los atractivos diferenciadores para el aviturismo, que junto con el apoyo de los guías locales expertos en aves, que están dispuestos a personalizar el día a los intereses y habilidades individuales de cada turista, así como ayudarle a cada visitante a maximizar su experiencia.

## AVES EMBLEMÁTICAS DE Turrialba

RURALMENTE auténtico



*Nyttibius grandis*  
Great Potoo  
Nombre común: **Pájaro estaca**  
De diciembre a marzo y junio  
Turrialba

Foto: Adrián Alvarado



*Aphantotriccus capitalis*  
Tawny-chested Flycatcher  
Nombre común: **Mosquero pechileonado**  
Platanillo, Zona Protectora Río Tuis, Cerro Silencio, La Suiza

Foto: Mercedes Alpizar



*Melozone cabanisi*  
Cabanis's Ground-Sparrow  
Nombre común: **pinzón cafetalero, rey de come maíz, jupa roja, mercenario.**  
De mayo a septiembre  
Turrialba, Aquiares

Foto: Adrián Alvarado



*Pharomachrus mocinno*  
Resplendent Quetzal  
Nombre común: **Quetzal coludo**  
De marzo a junio  
(con frecuencia dos nidadas por año).  
Faldas del Volcán Turrialba

Foto: Adrián Alvarado



*Cotinga amabilis*  
Lovely Cotinga  
Nombre común: **Cotinga linda**  
De marzo a mayo  
Platanillo, Grano de Oro

Foto: Adrián Alvarado



*Microchera albocoronata*  
Snowcap  
Nombre común: **Colibrí Copete de Nieve**  
De enero a mayo  
Z.P. Río Tuis, Pavones, Peralta

Foto: Arnoldo García Jiménez



### ALTITUDES Y DISTANCIAS

Sitio de observación	Altitud promedio	Distancia desde Turrialba centro en Km
1. Faldas del Volcán Turrialba	2700 msnm	23 km ruta Calle vargas y 25 km ruta de la Pastora
2. M.N. Guayabo	1120 msnm	18 km
3. CATIE	615 msnm	4 km
4. Lago Angostura	580 msnm	7 km (sector Florencia) y 11 km (sector Atirro)
5. Tres Equis	673 msnm	25 km
6. Z.P. Río Tuis	1400 msnm	17 km
7. Cerro Silencio	1565 msnm	25 km
8. Peralta	350 msnm	16 km

Punto de referencia: Turrialba centro  
\*Distancias aproximadas



Para más información visite:

[ebird.org](http://ebird.org)

[Listado de aves de Turrialba](#)

[Video de la Cámara de Turrialba](#)

[Aves de Turrialba](#)

[Unión de Ornitólogos CR](#)

[Lista Oficial de Aves de Costa Rica](#)



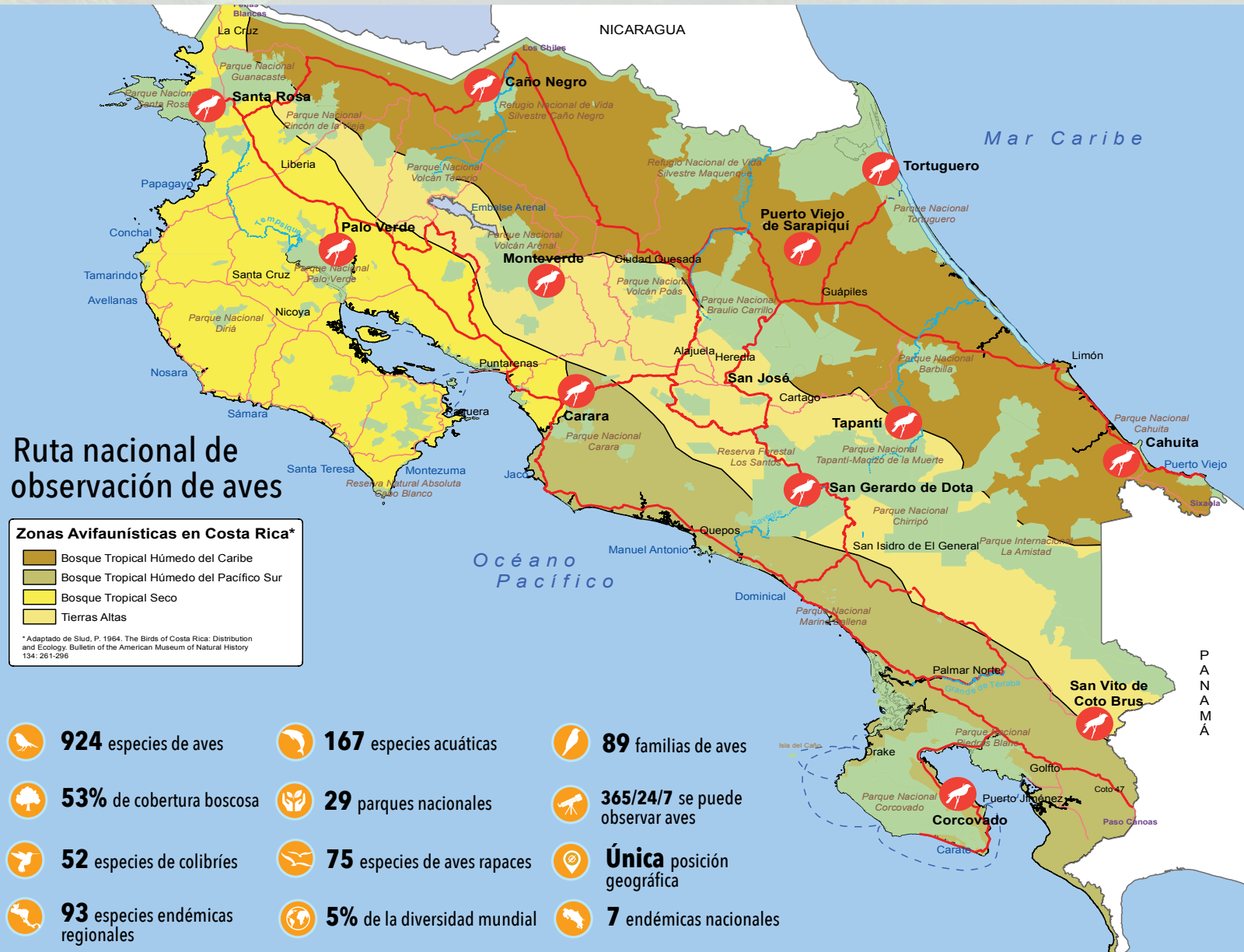
## Ruta nacional de observación de aves

**Zonas Avifaunísticas en Costa Rica\***

- Bosque Tropical Húmedo del Caribe
- Bosque Tropical Húmedo del Pacífico Sur
- Bosque Tropical Seco
- Tierras Altas

\* Adaptado de Stud. P. 1964. The Birds of Costa Rica. Distribution and Ecology. Bulletin of the American Museum of Natural History 134: 261-296

- 924** especies de aves
- 167** especies acuáticas
- 89** familias de aves
- 53%** de cobertura boscosa
- 29** parques nacionales
- 365/24/7** se puede observar aves
- 52** especies de colibríes
- 75** especies de aves rapaces
- Única** posición geográfica
- 93** especies endémicas regionales
- 5%** de la diversidad mundial
- 7** endémicas nacionales



# El Aviturismo en Costa Rica

Para los observadores de aves nacionales e internacionales, **Costa Rica es uno de los destinos turísticos más importantes del mundo.** Un país con un pequeño territorio de 51.100 km<sup>2</sup> de superficie terrestre (0,03% de la superficie mundial) y 589.000 km<sup>2</sup> de mar territorial, posee una avifauna con **más de 900 especies** que supera a toda Europa. Costa Rica es posiblemente, a nivel mundial, el país con más especies de aves y tipos de hábitats, respecto al territorio que posee.

La diversidad de aves se divide en cuatro provincias ornitológicas: **Tierras Altas, Vertiente del Caribe, Pacífico Norte y Pacífico Sur**, incluyendo la Isla del Coco y sus aguas territoriales.

El país ha desarrollado la **Ruta Nacional de Aves** que está compuesta por **12 nodos** o sitios principales de observación de aves, que involucra 7 Parques Nacionales, 1 Refugio Nacional de Vida Silvestre, Reservas privadas y Comunidades aledañas, distribuidos prácticamente a lo largo de todo el país y diferenciados en 4 Zonas Avifaunísticas: **Bosque Tropical Seco, Tierras Altas, Bosque Tropical Húmedo del Caribe y Bosque Tropical Húmedo del Pacífico Sur.** Todos ellos con una alta diversidad de especies de aves, que se complementa con la cultura, ruralidad y comunidades locales que se integran en esta ruta.

### Costa Rica posee:

- **3 millones** de aves rapaces migratorias, surcan el cielo de agosto a noviembre.
- **220 especies** son migratorias y corresponden a especies migratorias neárticas, provenientes de América del Norte.
- **19** se encuentran globalmente amenazadas.
- **Uno de los 5 principales países favoritos** del mundo para la observación de aves.
- **7** especies endémicas, **4** en territorio continental, **3** en la Isla del Coco.
- En total, las especies de aves de Costa Rica constituyen el **9% de las especies conocidas en el mundo.** (Stiles y Skutch, 2007, p. 13-31)



www.ict.go.cr | Tel. (506) 2299-5800

**Créditos**

El Instituto Costarricense de Turismo agradece al Sistema Nacional de Áreas de Conservación, los guías turísticos, las empresas y las personas por su colaboración en el desarrollo del Infograma de Turrialba.

**Coordinación y producción:** Mario B. Badilla Jara.  
**Grupo de Trabajo:** Mario Badilla, Luis Humberto Elizondo, Pablo González (mapas), Rafael Soto, Rodolfo Lizano, Ruth Alfaro y Julio César Gamboa (Instituto Costarricense de Turismo).  
**Asesoría:** Adrián Alvarado Rivera, Jana Daigle, Danny Alvarado Solano, Mercedes Alpizar Hernández, José Coto Cordero, Julio César Gamboa Solano, Harry Barnard, Steven Aguilar Montenegro, Alejandro Calderón Aguilar, Jacob Campos Gutiérrez, Katherine Jara Carvajal.  
**Fotografías:** Adrián Alvarado Rivera, Mercedes Alpizar Hernández, Arnoldo García Jiménez y Alejandro Calderón  
**Asesoría:** Luis Humberto Elizondo  
**Diseño y diagramación:** Floria Leiva Pacheco.

Una producción de Departamento de Desarrollo Turístico, Dirección de Planeamiento y Desarrollo, Instituto Costarricense de Turismo. Ruta Nacional de Observación de Aves.

Queda prohibida la reproducción total o parcial de esta publicación, por cualquier medio o procedimiento, sin para ello contar con la autorización previa, expresa y por escrito del Instituto Costarricense de Turismo. Toda forma de utilización no autorizada será perseguida con lo establecido en DERECHOS DE PROPIEDAD INTELECTUAL, LEY N° 6683, Ley de Derechos de Autor y Derechos Conexos. Derechos Reservados Conforme a esta ley. Instituto Costarricense de Turismo. San José, Costa Rica 2020. Copyright 2020.





Foto: Explornatura

#### Créditos:

El Instituto Costarricense de Turismo agradece al Ministerio de Cultura y Juventud, Cámara de Turismo de Turrialba, Municipalidad de Turrialba, Cámara de Comercio, Turismo y Servicios de Turrialba, Municipalidad de Jiménez, Sistema Nacional de Áreas de Conservación, las empresas y las personas por su colaboración en el desarrollo de la Guía Turístico Cultural de Turrialba

**Dirección, propuestas y revisión:** Ruth Alfaro Rojas  
**Coordinación y producción:** Mario B. Badilla Jara.

#### Grupo de Trabajo:

Loida Pretiz, Natalia Cedeño y Efrén Hernández (Ministerio de Cultura y Juventud).

Ruth Alfaro, Emilia González, Roberto Arce, Giovanni Solera, Katy Solís, Sandra Monge, Pablo González (mapas), Francisco Esquivel y Mario Badilla Jara (Instituto Costarricense de Turismo).

Julio César Gamboa, Ida Herrera, José Coto, Massimiliano Devoto (Turrialba).

**Fotografías:** se consigna los autores de las fotografías en la Guía Turística Cultural.

Una producción de Departamento de Desarrollo Turístico, Dirección de Planeamiento y Desarrollo, Instituto Costarricense de Turismo y el Ministerio de Cultura y Juventud

**Diseño y diagramación:**  
Floria Leiva Pacheco.

Queda prohibida la reproducción total o parcial de esta publicación, por cualquier medio o procedimiento, sin para ello contar con la autorización previa, expresa y por escrito del Instituto Costarricense de Turismo. Toda forma de utilización no autorizada será perseguida con lo establecido en DERECHOS DE PROPIEDAD INTELECTUAL, LEY N° 6683, Ley de Derechos de Autor y Derechos Conexos. Derechos Reservados Conforme a esta ley. Instituto Costarricense de Turismo. San José, Costa Rica 2020. Copyright 2020.

